

# Niederösterreich in Zahlen 2021

Statutarstadt Wr. Neustadt

## Wirtschaft

Wildabschuss in den Jagdjahren 2009 und 2019

	2009			2019		
	Statutar- stadt	Anteil an NÖ in %	NÖ	Statutar- stadt	Anteil an NÖ in %	NÖ
Rotwild	-	-	7.288	1	0,0	7.535
Rehwild	85	0,1	71.339	88	0,1	77.607
Gamswild	-	-	1.265	-	-	1.491
Schwarzwild	23	0,1	19.490	108	0,4	29.550
Hasen	13	0,0	66.259	24	0,0	61.172
Füchse	29	0,2	18.933	42	0,2	21.993
sonst. Haarwild	32	0,1	26.805	236	0,6	37.238
Federwild	149	0,2	65.802	145	0,3	43.005

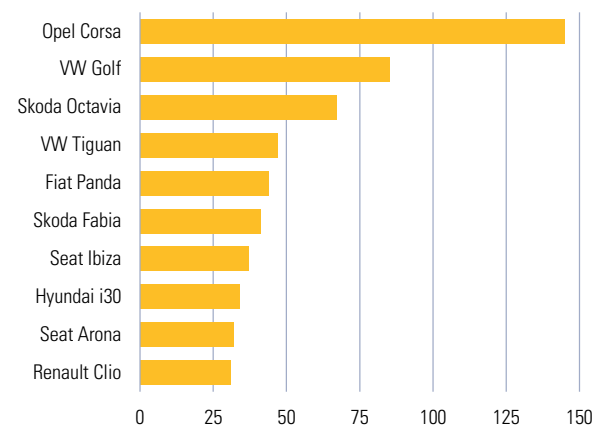
## Straßenverkehr

KFZ-Neuzulassungen 2020 nach Fahrzeugart

Fahrzeugart	Statutarstadt	Anteil an NÖ in %	NÖ
KFZ insgesamt	2.547	3,8	67.786
PKW	1.959	4,1	47.614
mit Elektromotor <sup>1)</sup>	80	2,7	2.947
Motorräder	197	3,2	6.189
Motorfahrräder	49	1,8	2.655
LKW	296	4,0	7.430
Zugmaschinen	10	0,6	1.674
sonstige KFZ	36	1,6	2.224

<sup>1)</sup> inkl. Brennstoffzellen

PKW-Neuzulassungen Top Ten Modelle 2020



## Gemeindefinanzen

Gemeindeabgaben (in 1.000 €) 2019

	Statutarstadt	Anteil an NÖ in %
Gemeindeabgaben	29.958	3,5
Fremdenverkehrsabgabe	629	4,4
Grundsteuer A und B	3.918	2,9
Interessentenbeiträge	1.420	1,2
Kommunalsteuer	20.345	3,8
Verwaltungsabgaben	639	8,1
Ertragsanteile	55.004	3,5
Kopfquote je EW	1.877	-

## Bildung

Bildungseinrichtungen 2020

	Anzahl	Gruppen/Klassen	Kinder/Schüler
Kindergarten	23	74	1.531
Hort	2	6	89
Tagesbetreuungseinr.	9	24	328
Volksschule	11	102	1.953
Sonderschule	2	25	189
Neue Mittelschule	7	78	1.670
Polytechnische Schule	3	10	215
AHS	10	147	3.418
Berufsbildende Schule	13	143	3.366
Musikschule	1	-	549

## Medizinische Versorgung

	insgesamt	mit Kassen	
Ärzte für Allgemeinmedizin <sup>1)</sup>	91	54	
Fachärzte <sup>1)</sup>	172	60	
Zahnärzte	19	14	
	insgesamt	öffentliche	
Apotheken	11	10	
	Mitarbeiter	Stützpunkte	Fahrzeuge
Rotes Kreuz	785	1	37
Arbeiter-Samariter-Bund	40	1	6

<sup>1)</sup> Daten von Bezirk Wr. Neustadt-Land und Statutarstadt gemeinsam

Stand: 2021

## Sicherheit

	Exekutivbedienstete	Dienststellen	Fahrzeuge
Polizei (2021)	147	4	23
	angezeigte Fälle	Aufklärungsquote in %	
Polizei. Kriminalstatistik (2020)	2.874	55,5	
	aktive Mitglieder	Anzahl	Fahrzeuge
Feuerwehr (2021)	172	2	33



Vielseitige Informationen auf einen Blick bietet alljährlich der Folder der NÖ Landesstatistik. Heuer wieder mit einem breiteren Spektrum durch die Abbildung der Bezirksebene, womit die Entwicklung unseres Bundeslandes noch detailreicher dargestellt wird.

Johanna Mikl-Leitner  
Landeshauptfrau



Kompakte Form und aktuelle Zahlen – diese Charakteristika zeichnen den NÖ Statistikfolder in seinen 24 Bezirksvarianten aus. Alle zwei Jahre bietet die Landesstatistik diese besondere Form der schnellen Information und damit einen Überblick, wie sich Niederösterreich in seinen Landes-teilen verändert und weiterentwickelt.

Martin Eichinger  
Landesrat

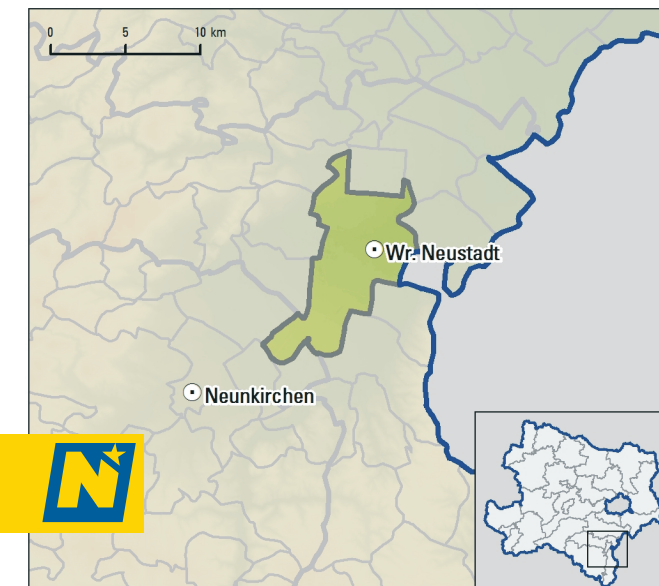
## Quellennachweis

Statistik Austria; Bundesamt f. Eich- u. Vermessungswesen; Amt d. NÖ Landesregierung – Abt. Allgemeiner Baudienst, Abt. Straßenbetrieb; Wirtschaftskammer NÖ; Arbeitsmarktservice; Musikschulmanagement NÖ; Ärztekammer f. NÖ; Landeszahnärztekammer f. NÖ; Pharmazeutische Gehaltskasse f. Ö; Österr. Rotes Kreuz, Landesverband NÖ; Arbeiter-Samariter-Bund Österreichs, Landesverband NÖ; Die Johanniter; Landespolizeikommando f. NÖ; Bundeskriminalamt; Landesfeuerwehrrkommando f. NÖ

## Impressum

Amt der NÖ Landesregierung  
Abteilung Raumordnung und Gesamtverkehrsangelegenheiten – Statistik  
Landhausplatz 1, 3109 St. Pölten  
Für den Inhalt verantwortlich: Markus Hemetsberger  
Datenkonvertierung: Laudenbach, 1070 Wien  
Druck: gugler\* GmbH  
E-Mail: post.ru7statistik@noel.gv.at · Tel. 02742 9005-14971  
Erschienen im Juli 2021

www.noel.gv.at

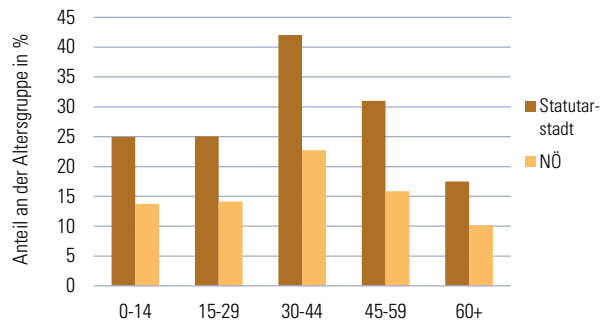


Wohnbevölkerung (2021)	46.456
Wanderungssaldo (2020)	599
Geburtensaldo (2020)	29
Fläche	61 km <sup>2</sup>
Wald	24,0%
Landwirtschaftliche Nutzung	31,4%
Baufläche	5,6%
Dauersiedlungsraum	73,2%
Landesstraßen L	10 km
Landesstraßen B	29 km
Gemeinden	1
Marktgemeinden	-
Stadtgemeinden	1
Ortschaften	1
Tiefster ausgewiesener Ort	
Wr. Neustadt	265 m
Höchster ausgewiesener Ort	
Wr. Neustadt	265 m

## Bevölkerung

	Statutarstadt	Anteil an NÖ in %	NÖ
Wohnbevölkerung 2021	46.456	2,7	1.690.879
nach Alter in Jahren			
0 bis 17	8.747	3,0	295.569
18 bis 64	29.778	2,8	1.048.771
65 und älter	7.931	2,3	346.539
nach Geschlecht			
Männer	22.641	2,7	832.553
Frauen	23.815	2,8	858.326
nach Staatsbürgerschaft			
Österreich	37.413	2,5	1.511.250
EU-Staaten vor 2004	865	3,2	27.305
EU-Beitrittsstaaten ab 2004	3.211	4,4	73.622
Europ. Drittstaaten (inkl. Türkei)	3.478	6,2	56.047
Sonstige	1.489	6,6	22.655
nach Geburtsland			
Österreich	35.046	2,4	1.467.476
EU-Staaten vor 2004	1.025	3,2	32.479
EU-Beitrittsstaaten ab 2004	3.587	4,4	80.987
Europ. Drittstaaten (inkl. Türkei)	4.971	6,3	78.355
Sonstige	1.827	5,8	31.582

## Bevölkerung mit Migrationshintergrund 2021 nach Alter



## Wanderungen 2020

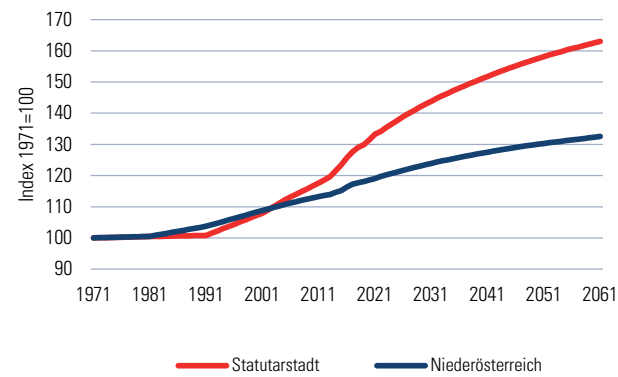
	Insges.	and. NÖ Bez.	Wien	and. Bundesl.	Ausl.
Zuzüge von	3.610	1.773	702	427	708
Wegzüge nach	3.011	1.481	547	477	506
Saldo	599	292	155	-50	202
innerh. d. Statutarstadt	2.943	-	-	-	-

## Bevölkerung

### Standesfälle 2020

	Statutarstadt			NÖ
	insges.	männl.	weibl.	
Geburten	554	289	265	14.611
Sterbefälle	525	256	269	18.634
Geburtensaldo	29	33	-4	-4.023
Eheschließungen	213	-	-	7.370
Ehescheidungen	98	-	-	3.085
Partnerschaftsbegründungen	8	-	-	218
Partnerschaftsaufösungen	1	-	-	15

### Bevölkerungsentwicklung 1971–2061 (ab 2022 Prognose)



## Erwerbspersonen 2018

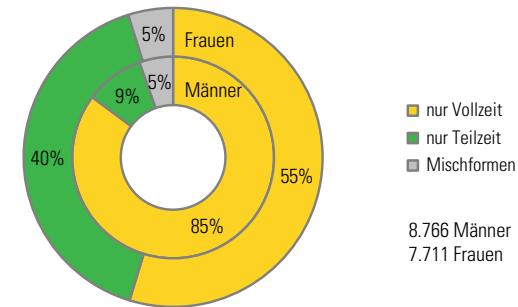
	insgesamt	Männer	Frauen
Erwerbspersonen insgesamt	23.501	12.386	11.115
unselbständig Beschäftigte	21.419	11.165	10.254
Selbständige und mithelfende Angehörige	1.677	1.023	654
Teilzeitquote	27,2%	9,4%	48,2%
Wirtschaftssektoren			
Land- und Forstwirtschaft	60	31	29
Produzierender Bereich	4.427	3.490	937
Handel und Dienstleistungen	18.586	8.643	9.943
höchste abgeschlossene Ausbildung der 25 bis 64-Jährigen			
Pflichtschule	4.433	2.219	2.214
Lehre	5.950	3.825	2.125
mittlere Schule	2.125	861	1.264
höhere Schule und Kolleg	3.490	1.740	1.750
Universität und verwandte Lehranstalt	3.928	1.850	2.078

## Wirtschaft

### Arbeitsstätten und Beschäftigte 2018 nach Sektoren

	Land- und Forstwirtschaft	Industrie	Dienstleistungen
	in %	0,6	7,5
Niederösterreich	27.785	16.035	110.417
in %	18,0	10,4	71,6
Beschäftigte an der Arbeitsstätte			
Statutarstadt	83	4.960	28.507
in %	0,2	14,8	85,0
Niederösterreich	50.636	185.136	546.339
in %	6,5	23,7	69,9

### Lohnsteuerfälle (ganzjährig) 2019 nach Arbeitszeit



## Brutto-Jahreseinkommen (Median ganzjähriger Bezüge in €) 2019

	Männer		Frauen	
	Statutarstadt	NÖ	Statutarstadt	NÖ
Soziale Stellung				
Lehrlinge	12.628	13.640	11.523	11.885
Arbeiter	33.848	35.919	20.228	20.051
Angestellte	52.239	56.693	31.745	30.692
Beamte	58.873	59.150	60.194	56.629
Vertragsbedienstete	46.297	43.592	38.842	34.472
Pensionisten	29.159	29.838	19.089	18.448
Alter in Jahren				
15 bis 24	22.748	23.199	19.112	20.059
25 bis 49	39.894	43.205	29.590	28.382
50 bis 59	45.780	48.475	31.597	31.445
60 bis 64	38.463	37.570	21.492	21.587
65 und älter	32.112	31.318	20.355	18.979

## Wirtschaft

### Lehrlinge 2020

	Statutarstadt	NÖ
Lehrbetriebe	390	5.096
Lehrlinge 1. bis 4. Lehrjahr	1.806	16.943
nach Sparten		
Gewerbe und Handwerk	625	8.011
Industrie	142	2.623
Handel	237	2.409
Bank und Versicherung	2	106
Transport und Verkehr	-	533
Tourismus und Freizeitwirtschaft	74	995
Information und Consulting	15	279
Sonstige	711	1.987
nach Geschlecht		
Männer	1.214	12.295
Frauen	592	4.648

Anmerkung: Daten von Bezirk Wr. Neustadt-Land und Statutarstadt gemeinsam

## Ankünfte und Übernachtungen 2020 nach Herkunft

Herkunft	Ankünfte	Übernachtungen	Ø Aufenth.
Insgesamt	36.931	87.037	2,4
Österreich	22.163	51.409	2,3
Deutschland	3.087	6.758	2,2
Polen	2.685	4.611	1,7
Ungarn	1.228	2.719	2,2
Tschechische Republik	958	2.075	2,2
Slowakei	635	2.113	3,3

## Übernachtungen 2020 nach Unterkunftsarten

