



PRESSBAUM PENDELT NACH WIEN

Der öffentliche Verkehr ist in Pressbaum das Mittel der Wahl für Pendlerinnen und Pendler, die sicher, komfortabel und verantwortungsbewusst im Sinne von Umwelt und Klima unterwegs sein wollen.



Tullnerbach-Pressbaum Bahnhof → 13 bzw. 20min → Wien Hütteldorf U4

Pressbaum Bahnhof → 17 bzw. 23min → Wien Hütteldorf U4

In den Stoßzeiten in der Früh und am Abend stehen stündlich vier Verbindungen nach Wien zur Verfügung. An Werktagen ist die erste Fahrtmöglichkeit nach Wien um 04:33 Uhr von Tullnerbach-Pressbaum bzw. um 05:00 Uhr von Pressbaum. Die letzte Fahrtmöglichkeit von Wien ist um 00:36 Uhr.

Den öffentlichen Verkehr zu nutzen ist aber nicht nur verantwortungsbewusst, sondern auch günstig:

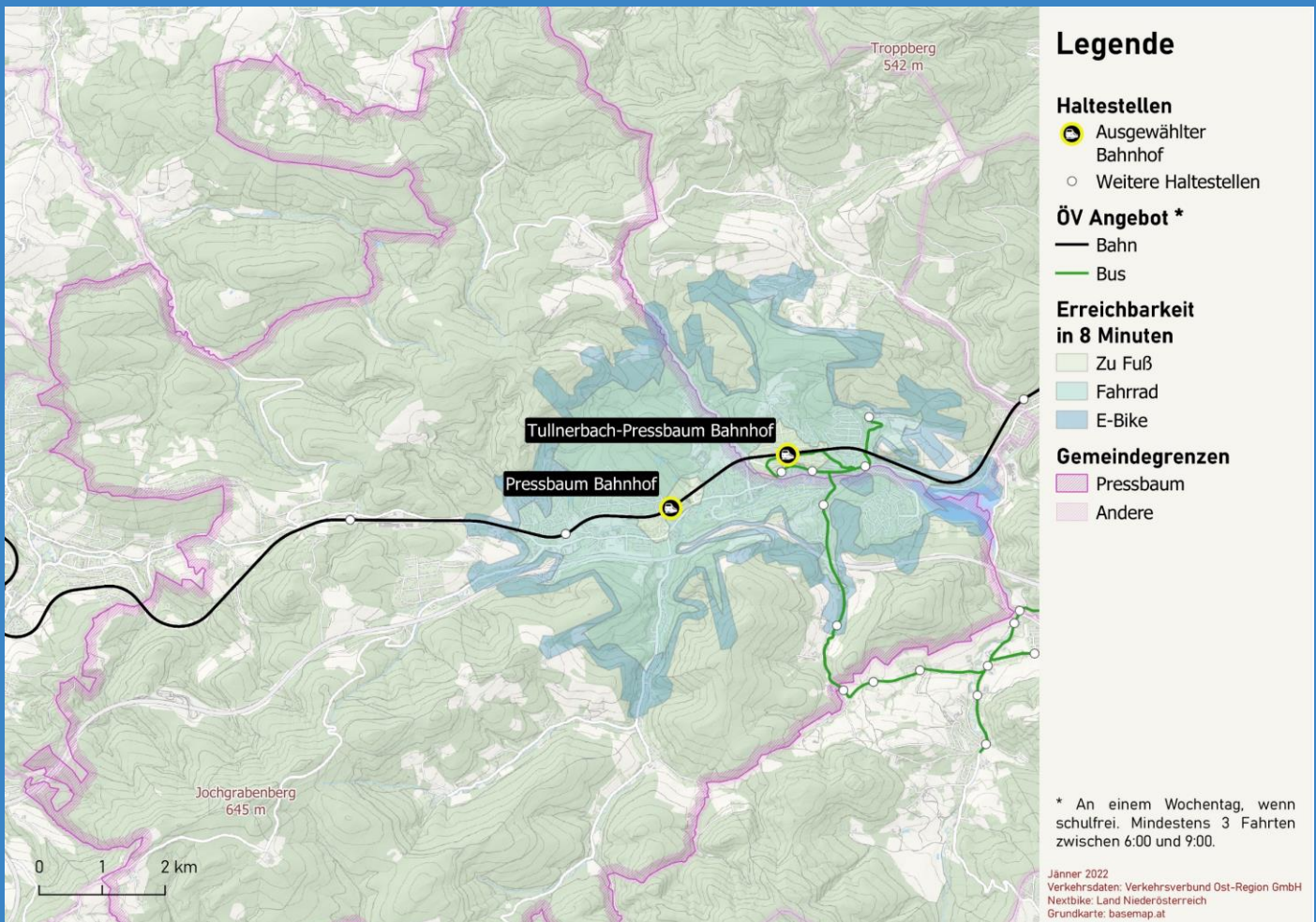
Für die Strecke von Pressbaum nach Wien Hauptbahnhof kostet die ÖV-Jahreskarte 828 EUR – pro Monat sind das 69 EUR. Das ist weniger als die Spritkosten, die für diese Strecke pro Jahr 1.069 EUR (Annahme: 6l/100km; 1,35 EUR/l) ausmachen. Pro Jahr erspart man sich also jedenfalls 241 EUR, wenn man auf Bus und Bahn umsteigt! Etwaige Parkkosten sind hierbei noch gar nicht berücksichtigt! Preisinformationen für Einzeltickets gibt es unter preisauskunft.vor.at/

So finden Sie die passende Verbindung!

Sie möchten sich von den Spezialistinnen und Spezialisten des VOR beraten lassen? Besuchen Sie die Webseite des VOR (www.vor.at/fahrplan) und beschreiben Sie Ihre persönlichen Mobilitätsbedürfnisse. Der VOR erstellt Ihnen einen maßgeschneiderten Mobilitätsplan.



Darüber hinaus bieten Ihnen die Services des VOR eine Vielzahl von Möglichkeiten, sich online oder persönlich über Ihre Mobilitätsangebote zu informieren wie z.B. den Routenplaner anachb.vor.at.

PENDELN NACH WIEN - IHRE ALTERNATIVEN ZUM PKW:



PENDELN NACH WIEN - IHRE ALTERNATIVEN ZUM PKW:

Viele Bahn- und Bushaltestellen können nicht nur mit Zubringerbussen oder mit dem eigenen PKW, sondern innerhalb kürzester Zeit auch zu Fuß oder mit dem Rad erreicht werden. Wussten Sie, dass Sie zu Fuß innerhalb von 8 Minuten durchschnittlich 500 Meter weit kommen? Wenn Sie das Fahrrad nutzen, werden daraus sogar 2 Kilometer! Mit dem E-Bike kommen Sie in vielen Fällen sehr komfortabel noch weiter.

	In max. 8 Minuten Fußweg können vom Bahnhof Tullnerfeld-Pressbaum aus Nahversorger, Gastronomiebetriebe und auch das Strandbad erreicht werden. Der Bahnhof Pressbaum ist wiederum von einem großen Teil des Ortskerns von Pressbaum zu Fuß in 8 Minuten erreichbar.
	Mit dem Fahrrad können Sie den Bahnhof Tullnerbach-Pressbaum innerhalb von 8 Minuten aus den Siedlungen an der Hauptstraße erreichen. Für die westlichen Ortsteile von Pressbaum und für Rekawinkel stehen zudem die Bahnhöfe Dürrwien und Rekawinkel zur Verfügung.
ACHTUNG TIPP!	Für die Pressbaumer Bevölkerung gibt es vier Haltestellen der Westbahn. Die Haltestelle Pressbaum ist vom Zentrum über die Taborskystraße und den linken Bahnweg erreichbar. Siedlungen nördlich der Bahn können über die verkehrsberuhigte Rechte Bahnstraße erreicht werden.
B+R	Am Bahnhof Tullnerbach-Pressbaum finden rund 90 Fahrräder Platz in Bike+Ride (B+R) Anlagen. Ergänzt wird das Radabstellangebot durch rund 20 Stellplätze am Bahnhof in Pressbaum.
	Weiters stehen vom Bahnhof Pressbaum in den Stoßzeiten stündlich vier Verbindungen und von den Bahnhöfen Dürrwien und Rekawinkel in den Stoßzeiten zwei Verbindungen mit der S-Bahn-Linie S50 zur Verfügung. Darüber hinaus verbindet die Regionalbuslinie 253 den Ortsteil Brentenmais mit dem Bahnhof Tullnerbach-Pressbaum.
P+R	Am P+R Platz Tullnerbach-Pressbaum stehen mehr als 200 PKW-Stellplätze und am P+R Platz Pressbaum rund 40 PKW-Stellplätze zur Verfügung.

www.wienpendeln.at

VOR-Hotline: 0800 22 23 24