

KALTENLEUTGEBEN PENDELT NACH WIEN

Der öffentliche Verkehr ist in Kaltenleutgeben das Mittel der Wahl für Pendlerinnen und Pendler, die sicher, komfortabel und verantwortungsbewusst im Sinne von Umwelt und Klima unterwegs sein wollen.



Kaltenleutgeben Gemeindeamt → 18-22min → Wien Liesing S

In den Stoßzeiten in der Früh und am Nachmittag stehen mit der Regionalbuslinie 255 stündlich mindestens sechs Verbindungen zur Verfügung. An Werktagen ist die erste Fahrtmöglichkeit nach Wien um 04:46 Uhr. Die letzte Fahrtmöglichkeit von Wien Liesing ist um 00:48 Uhr.

Den öffentlichen Verkehr zu nutzen ist aber nicht nur verantwortungsbewusst, sondern auch günstig:

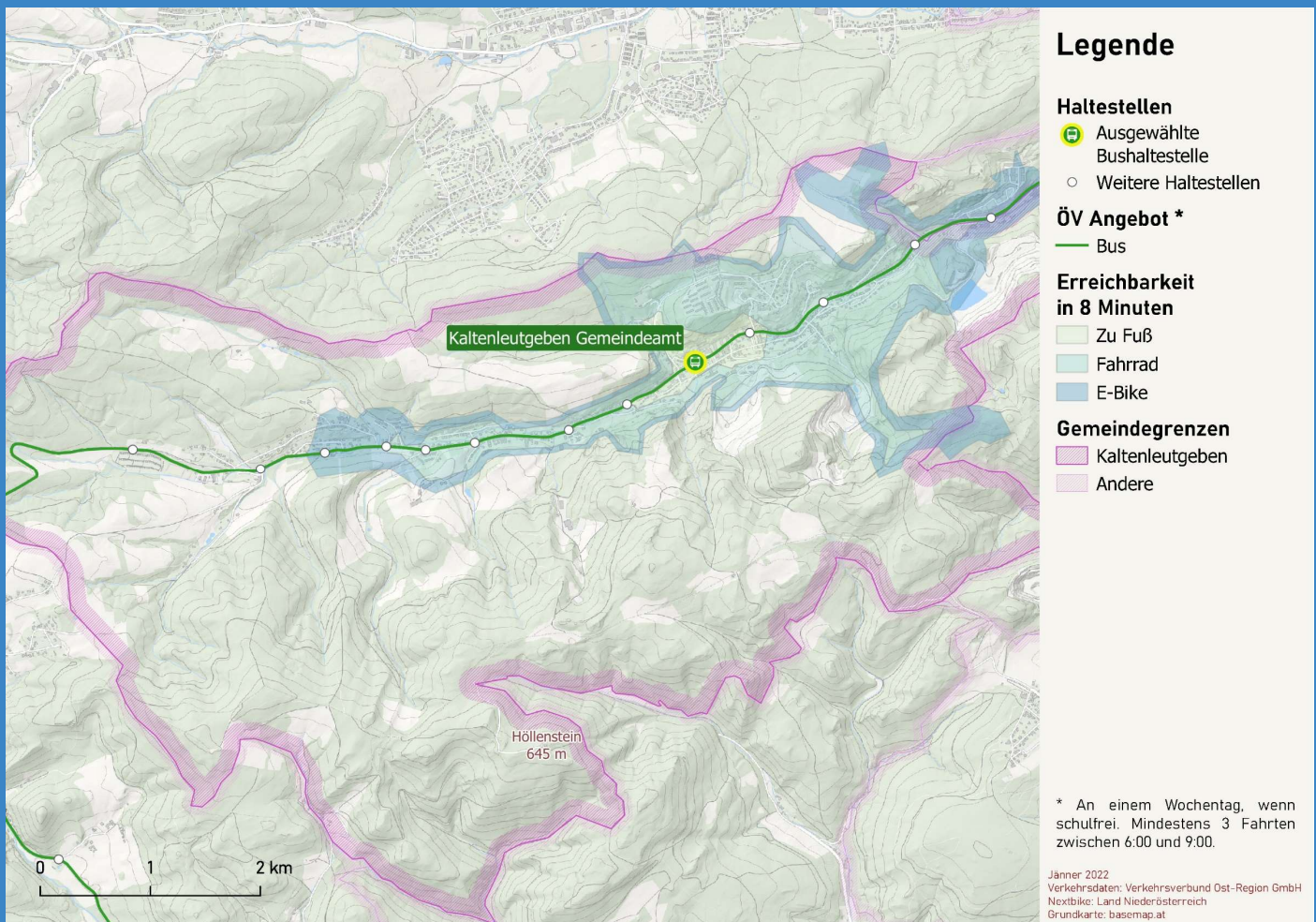
Für die Strecke von Kaltenleutgeben nach Wien Hauptbahnhof kostet die ÖV-Jahreskarte 626 EUR – pro Monat sind das 52 EUR. Preisinformationen für Einzeltickets gibt es unter [preisauskunft.vor.at](https://www.vor.at/preisauskunft)

So finden Sie die passende Verbindung!

Sie möchten sich von den Spezialistinnen und Spezialisten des VOR beraten lassen? Besuchen Sie die Webseite des VOR (www.vor.at/fahrplan) und beschreiben Sie Ihre persönlichen Mobilitätsbedürfnisse. Der VOR erstellt Ihnen einen maßgeschneiderten Mobilitätsplan.



Darüber hinaus bieten Ihnen die Services des VOR eine Vielzahl von Möglichkeiten, sich online oder persönlich über Ihre Mobilitätsangebote zu informieren wie z.B. den Routenplaner [anachb.vor.at](https://www.vor.at/anachb).

PENDELN NACH WIEN - IHRE ALTERNATIVEN ZUM PKW:



PENDELN NACH WIEN - IHRE ALTERNATIVEN ZUM PKW:

Viele Bahn- und Bushaltestellen können nicht nur mit Zubringerbussen oder mit dem eigenen PKW, sondern innerhalb kürzester Zeit auch zu Fuß oder mit dem Rad erreicht werden. Wussten Sie, dass Sie zu Fuß innerhalb von 8 Minuten durchschnittlich 500 Meter weit kommen? Wenn Sie das Fahrrad nutzen, werden daraus sogar 2 Kilometer! Mit dem E-Bike kommen Sie in vielen Fällen sehr komfortabel noch weiter.

	In wenigen Minuten Fußweg kann man von der Haltestelle Kaltenleutgeben Gemeindeamt nicht nur ebendieses erreichen, sondern neben der Volksschule und dem Kindergarten auch die Wohnbauten im Umfeld. Weitere Haltestellen entlang der Hauptstraße ermöglichen eine fußläufige Erreichbarkeit auch für andere Teile des Ortsgebiets.
	Das Fahrrad erweitert den Einzugsbereich der Haltestellen erheblich und so können weite Teile von Kaltenleutgeben innerhalb von 8 Minuten eine der Haltestellen per Rad erreichen.
ACHTUNG TIPP!	Mit der Achse Waldmühlgasse - Promenadegasse kann man im Ortsgebiet von Kaltenleutgeben viele Ziele mit dem Fahrrad erreichen, ohne die Hauptstraße entlang fahren zu müssen.
ANRUFSAMMELTAXI	Im Bezirk Mödling werden mittels eines Regions-Anrufsammeltaxis (AST) knapp 900 Haltepunkte (in 17 von 20 Gemeinden) und 6 externe Ziele (wie z.B. der Bahnhof Wien Liesing) bedient. Die Bedienzeiten sind: Mo-Fr von 05 bis 02 Uhr und Sa, So, Feiertag von 00 bis 24 Uhr. Bestellung des ASTs mittels Anruf mindestens 30 Minuten vor der gewünschten Abholung unter: 0800 80 80 66 Weiterführende Informationen unter: www.postbus.at/de/unsere-leistungen/postbus-shuttle/moedling

www.wienpendeln.at

VOR-Hotline: 0800 22 23 24