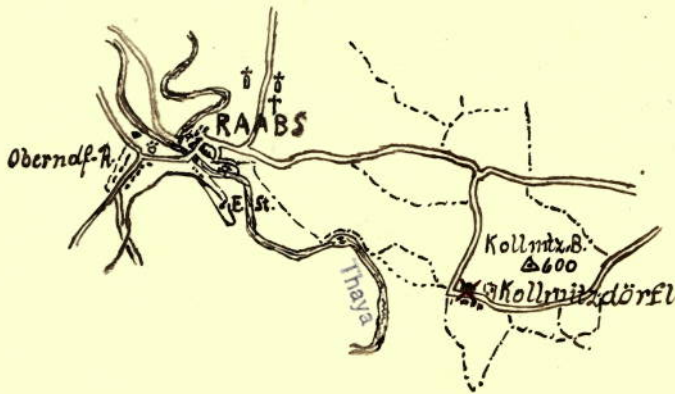


Landesvermessungsamt Raabs a.d. Thaya, ND.

S k i z z e


über den Standort der Linde in Kollmitzdörfl, Gemd.
Raabs a.d. Thaya.



L e g e n d e.

Der Standort der Linde befindet sich im Schnittpunkt des rot. Kreuzes.

Raabs a.d. Th., am 27. Feber 1940.

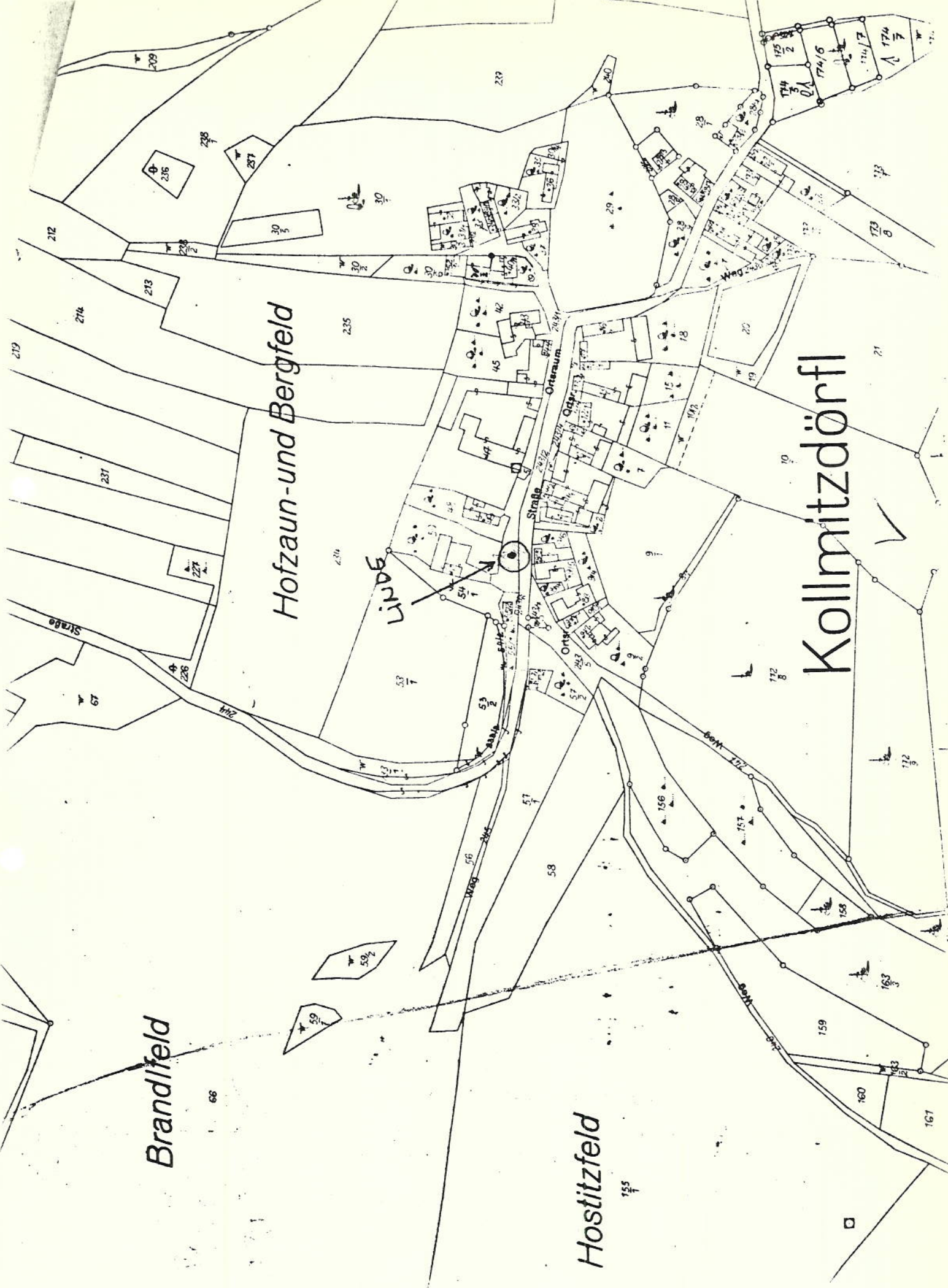


Masstab 1:75.000.

Gesehen:

F. Richter, J. P. ...





Brandfeld

Hofzaun-und Bergfeld

Hostitzfeld

Kollmitzdörfli

Linde

Strabe

Orteraum

Weg

Weg

Weg

68

155

159

160

167

212

214

237

226

244

236

237

238

235

234

53

53

53

56

58

57

56

57

59

59

59

59

59

59

59

59

233

240

243

244

245

246

247

248

249

250

251

252

253

254

255

256

257

258

259

260

261

262

263

264

265

266

267

268

269

270

271

272

273

274

275

276

277

278

279

280

281

282

712

712

712

712

712

712

712

712

712

712

712

712

712

174

174

174

174

174

174

174

174

174

174

174

174

174

174

174

174

174

174

174

174

174

174