

1



19/23-94  
vom 26.5.94

FÖHRENBACH ↓  
BEI DER EIN-  
MÜNDUNG DES  
ÖSTL. SEITEN-  
GRABENS (LINKS)  
BEGINN DER STA.  
BACHPARZELLE  
STÜLPUNKT DER  
KG. WEIMANN'S  
(LINKS VORNE)  
FÖHRENBACH  
(LINKS HINTER)  
SCHÖNKU (ROSEHUB)

2



15/23-94

MÄANDER-  
STRECKE DES  
FÖHRENBACHES  
GROSSE SCHLEIFE  
KNAPP OBER  
DEM HÖLSTEIN,  
BLICKRICHTUNG  
NORDEN  
FLIESSRICHTUNG



3



20/23-94  
v. 26.5.94

FÖHRENBACH  
IM UNTERLAUF  
DES HÖLGER-  
GRABENS, CA  
250 M OBERHIN  
DER BÄHNLINIE.  
MÄANDER-  
STRECKE BEI  
MÜNDUNG STADS  
SÜD. SEITEN-  
GRABENS

FOTOS:  
GISA IV  
ll

LOIMANN'S-  
REICHENBACH  
HÖLLGRABEN



④

BACHABSCHNITT  
OBERHALB  
(ÖSTLICH) DER  
NEUEN WEGQUERUNG

DURCH BLOCKWERK  
VERZWEIGTER BACHLAUF

Blick Bachaufwärts  
(nach Osten)

Links unten Teil  
des Materials  
einer Wegschneidung



⑤

STELLE KNAPP OBERHALB (ÖSTLICH) DES  
OBEREN FALDES  
Blick vom Waldhang (NORDLICH) in  
SÜDLICHER RICHTUNG

FOTOS: GFA IV  
M  
STAND: 8.6.88

6



13/23-94  
V. 26.5.94 FÖHRENBACH, OBER-  
HALS DER WEGBRÜCKE,  
ÜBERSCHÜTTE BACHSTRECKE ↑  
(SIEHE AUCH FOTO 4)

7



14/23-94  
BÜCK VON OBERENDE DER  
VORSTÄNDIG ÜBERSCHÜTTE-  
TEN BACHSTRECKE NACH  
WESTEN, ↓, ZUM WEG

FOTOS:  
G. M. S. IV  
/ CC

K.G. - REI CHON BACH  
"HÖLLSTEIN"

8



GESAMTANWISUNG  
NACH OSTEN

IM VORDEREN  
DRITTEL IST DER  
MÄANDRIERENDE  
BACHLAUF ZU  
ERKENNEN

→  
STANDORT  
UNTEREN  
TEIL



BLICK VON  
TUSCH DES  
HÖLLSTEINER  
NACH SÜDEN  
UNTERNA DEM  
BACH, DER  
HIER UNTER  
BLOCKWERK  
VERSCHWINDET

9

10



BACHLAUF WIRTS  
GEBIET HÖLLSTEIN  
AN STELLE,  
WO BACH WIE-  
DER AN DIE  
ERDBENFLÄCHE  
TRIT.

FOTOS: OIBA IV

STANDORT: 8.6.88

KG. REICHENBACH  
(LITSCHAU)  
"HÖLLSTEIN" IM  
HÖLLGRABEN

11



AUS OSTEN

BACH VERLÄUFT UNMITTELBAR AM FUSS DER  
FELSWAND (SIEHE %!)

12



AUS SÜDOSTEN

BLOCKWERK IM  
VORDERGRUND LIEGT  
ÜBER DEM BACH-  
LAUF, DER SOMIT  
UNTERIRDISCH VER-  
LÄUFT  
(BACH BILDET CIRKON  
ZU KG. COIMANN)

FOTOS: GISA IV.  
Meyer

STAND: 8.6.88

13

HÖLLSTEIN

FELSWAND  
KVG OSTEN



BLICK BACH ABWÄRTS ZU 50M  
BACHABSCHNITT, DER UNMITTELBAR  
AM FUSS DER FELSWAND  
(NACH LINKS) VERLÄUFT

FELS LAUFT  
IN GEFÄHRE  
AUS

KG. REICHENBACH  
(LITSCHAU)  
HÖLLSTEIN  
IM HÖLLGRABEN



AUS NORDEN  
BACH VERLÄUFT UNMITTELBAR AM  
FUß DER FELSWAND UND FÜHRT  
DANN SCHRAG LINKS AUFWÄRTS  
ZU DEN BLÖCKEN, UNTER DENEN  
EIN DURCHFÜHR

15

BLÖCKE WEG

BACH



AUS NORDEN

14

FOTOS: GBA IV  
STAND: 8.6.88

16



16/23-94  
V. 26.5.94 MIT BLOCKWERK  
ÜBERSCHÜTTE BACHS MISCHE  
BEIM HÖLSTEIN, BICK ↓

17



17/23-94  
V. 26.5.94

STRANDT WIE FOTO 16,  
BICK ↑ BACHAUFWÄRTS.  
AM LINKEN BÜNDERND DIE  
FELSWAND DES HÖLSTEINES



18



5/24-94  
V. 26.5.94 LETZTE SCHLEIFE DES  
FÖHRNBRACHES CA 50 OBERHALB  
DES BEGINNES DER "SCHLUCHT"  
STÜCKE, BICK ↑ (BACHAUFWARTS)

19



6/24-94  
STANDORT WIE NIEBEHTOD,  
BICK ↓ (BACHABWARTS) ZUM  
BEGINN DER SCHLUCHTSTRECKE


PORES: G. 11.

20



7/24-94  
V. 26.5.94  
OBERER BEGINN DER  
VENSCHÜTTETEN SCHLUCHT-  
STRECKE, Blick ↓

21




9/24-94 OBERER BEGINN DER  
VENSCHÜTTETEN SCHLUCHTSTRECKE  
Blick ↑ WM STANDORT NEBENTOTO



10/24-94  
STANDORT WIE FOTO 9/24, Blick ↓  
VÖLLIG MIT BLOCKWERM ÜBERSCHÜTTETE  
BACHSTRECKE („SCHLUCHTSTRECKE“)

22

FOTOS:  
A. BA. IV  
11



23

12. v. 13/24-94  
vom 26. 5. 94

IN DER OBEREN  
SCHLUCHSTRECKE  
GROSSE BLÖCKE  
UND "FELSDACH"  
AUS OSTEN, ↓  
FELSSCHALE

FOTOS: GBA ✓  
D.

24



11/24-94  
v. 26.5.94

Blick von oben auf «FELSDACH»  
UND FELSCHALE

25



30/11-92  
v. 18.5.92

BACHVERLAUF (FLIESSRICHTUNG NACH  
LINKS!) UNTER DEN BLÖCKEN DES  
FELSSTURZES IN DER OBEREN  
SCHLUCHTSTRECKE



26

29/11-92  
v. 18.5.92

GROSSES FELSDACH AUS OSTEN.  
(LINKS HINTEN DIE HOLZTREPPEN)



27

22/11-92  
v. 18.5.92

GROSSE BLÖCKE DES FELSSTUZZES DER  
OBEREN SCHLUCHTSTRECKE, AUS SÜDEN.

28



28/11-92  
V. 18.5.92 IN DER OBEREN  
SCHLUCHSTRECKE / ÜBERSTÄUEN-  
DOR FELS (FELSDACH), VON DER  
HOLZTREPPE GEGEN OSTEN, ↑

29



4/24-94  
V 28.5.94 WIE NETZBAUFOTO!

FOTOS: G. BA IV  
M.

30

STANDORT FOTO 24  
OBEN AUF DEM BLOCK  
↓

(VERDECKT)  
A FELSCHLEIF  
↓


DAS GROSSE FELSDACH  
↓



16 u 17/24-94  
VOM 26.5. 94


DER GROSSE FELSSTURZ DER OBEREN  
SCHLUCHSTRECKE IM HOLLGRABEN.  
BLICK TALAUFWÄRTS.  
GRÖSSTE BREITE DES BLOCKWERKES.

Fotos: GISA R.  
11,



20.3/24-94  
Voh 26.5.94

31



NAHE DEM UNTEREN ENDE DER  
OBEREN SCHUCHTSTRECKE IM  
HÖLLARABAU  
BLICK TALAUFWÄRTS.  
DER FÖHRAUBACH FLIEßT GROSSTEILS  
UNTER DEM BRÜCKWERK

Foto: GISA 17  
/ 10



32



18/24-94  
V 26.5.94

OBERE  
SCHLUCHTSTRECKE

BLICK TALUF-  
WÄRTS ZUM  
GROSSEN  
FELSSTURZ.

33



19/24-94

STANDORT  
UND BICK-  
RICHTUNG  
ÄHNLICH (32)

LINKES  
UNTENES  
BILDUNGMITTEL  
EIN STÜCK  
FÖHRENBACH  
(PFEILE)



34




1/24-94

BEIM  
UNTENENDES  
DER BLOCK-  
STRECKE DES  
OBEREN SCHWACH  
ABSCHNITTES  
(NAHE DEM  
"GROSSEN FELS"  
TALUFWÄRTS

FOTOS: GBA TV

35

14/24-94  
V 26.5.94  
STANDORT  
WIE (30)  
TALABWARTS  
ZUM UNTEREN  
ENDE D. OBEREN  
SCHLUCHTSTROCK  
BOHM  
1 GROSSEN  
FELSEN!



87



11/24-94  
BLICK TRAGWARTS ZUM UNTEREN  
ENDE DER BUCKELSTRECKE DES  
OBEREN SCHLUCHTABSCHNITTES  
RECHTS OBEN: DER "GROSSE FELS"

36

1/23-94  
DOR  
"GROSSE  
FELSEN"  
BUCKEL  
TRUKUP =  
WARTS



39



23|23-94  
v.26.5.94

ca 50 m  
UNTER (38)  
BUCK TAL=  
AUFWARTS  
MIS 'HÖHE'  
HINTER ISN  
DOR BUCK  
VON (38)

40



22|23-94  
v.26.5.94

STANDORT  
WIE (39),  
BUCK  
TALBÜCK

STUK IN  
DER MITTE  
DER  
UNTEREN  
SCHLUCHT-  
STRECKE

38



24|23-94  
v 26.5.94

BEIM OBERENDE DER  
UNTEREN SCHLUCHTSTRECKE.  
VÖLLIG ÜBERSCHÜTTETER BEREICH  
ETWAS ABWARTS DES 'GROSSEN  
FELSEN', BUCK BACHABWÄRTS

41



20/24-94  
V. 26.5.94

CA 30 m UNTERHALB (40) NAHE  
DEM UNTERENDE DER UNTEREN  
SCHLUCHTSTRECKE, TALAUFWÄRTS



21/23-94  
V. 26.5.94

BEIM UNTERENDE DER UNTEREN  
SCHLUCHTSTRECKE MIT BLOCKMEER.  
BUCK BACH AUFWÄRTS

42