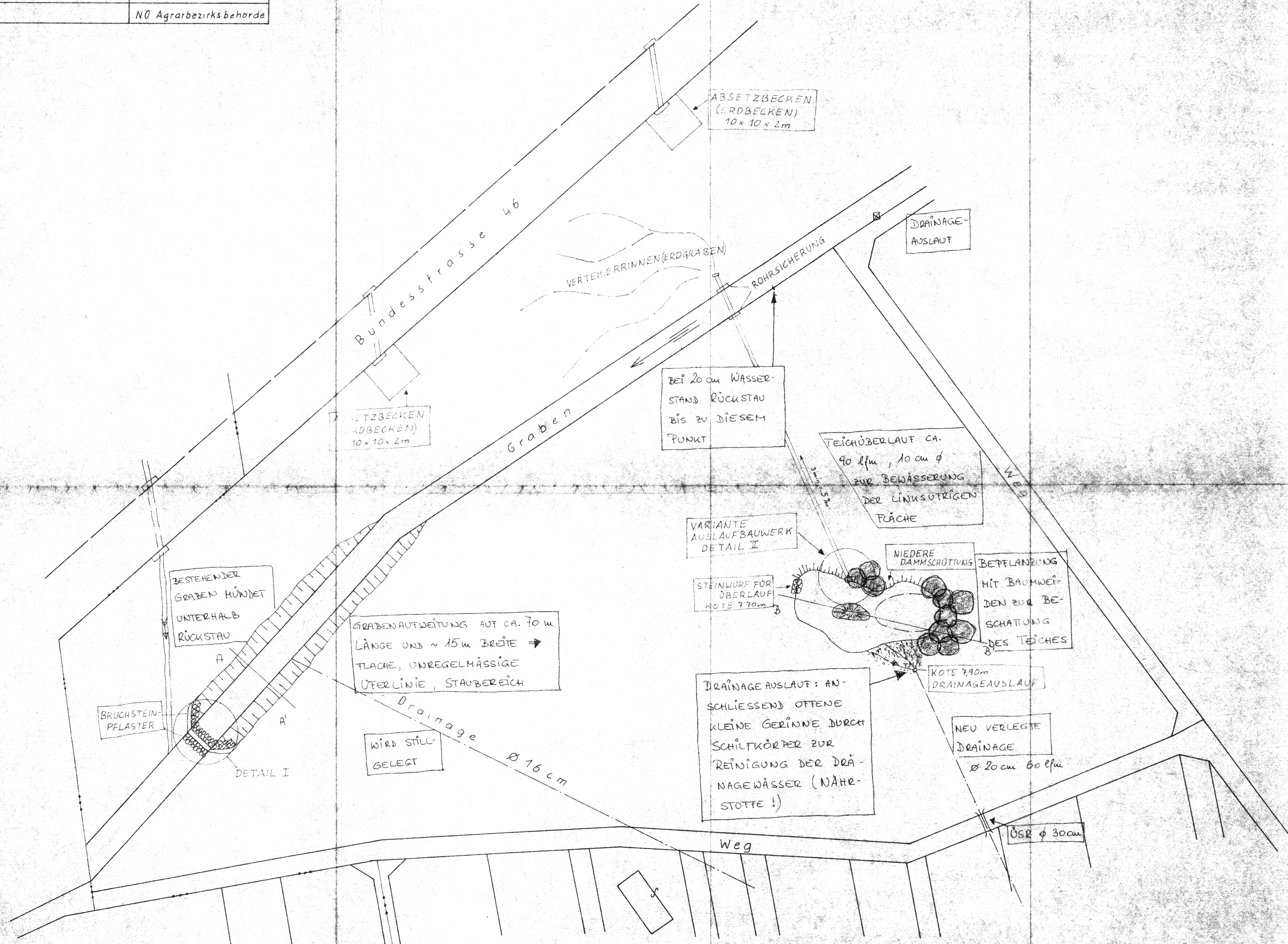


NATURDENKMAL ROSSWEIDE	GESTALTUNGSPLAN
KG FRATTINGSORF	M 1:500
	NO Agrarbezirksbehörde



BESTEHENDER GRABEN MÜNDET UNTERHALB RÜCKSTAU

BRUCHSTEIN-PFLASTER

GRABENAUFWEITUNG AUF CA. 70 m LÄNGE UND ~ 15 m BREITE → FLACHE, UNREGELMÄSSIGE UFERLINIE, STAUBEREICH

WIRD STILLEGELT

DRAINAGE Ø 16 cm

DRAINAGE AUSLAUT: ANSCHLIESSEND OFFENE KLEINE GERINNE DURCH SCHILFKÖRPER ZUR REINIGUNG DER DRAINAGEWÄSSER (NÄHRSTOFFE!)

VARIANTE AUSLAUFBAUWERK DETAIL II

STEINWURF FÜR ÜBERLAUF KOTE 7,70m

NIEDERE DAMMSCHÜTTUNG

BETPFLANZUNG MIT BAUMWEIDEN ZUR BESCHATTUNG DES TEICHES

KOTE 7,90m DRAINAGEAUSLAUF

NEU VERLEGTE DRAINAGE Ø 20cm 60 lfm

WEG Ø 30cm

TEICHÜBERLAUF CA. 90 lfm, 10 cm Ø ZUR BEWÄSSERUNG DER LINKSUTRIGEN FLÄCHE

BEI 20 cm WASSERSTAND RÜCKSTAU BIS ZU DIESEM PUNKT

DRAINAGE-AUSLAUT

ABSETZBECKEN (ERDBECKEN) 10x10x2m

NETZBECKEN (ERDBECKEN) 10x10x2m

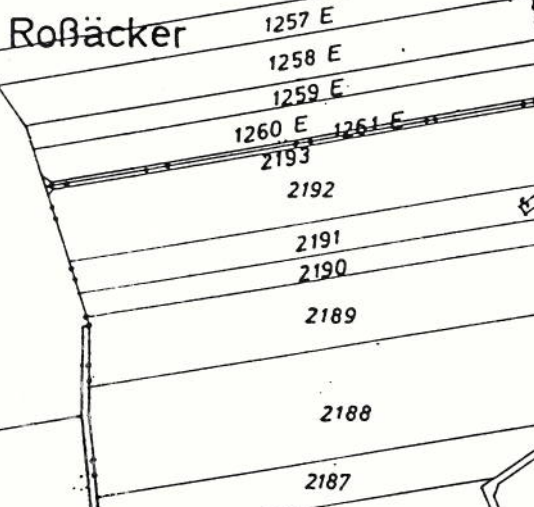
Bundesstrasse 46

Graben

Weg

ERNSDORF

Roßäcker



Roßweide



Ausgeschlossenes Gebiet

Mitterberg



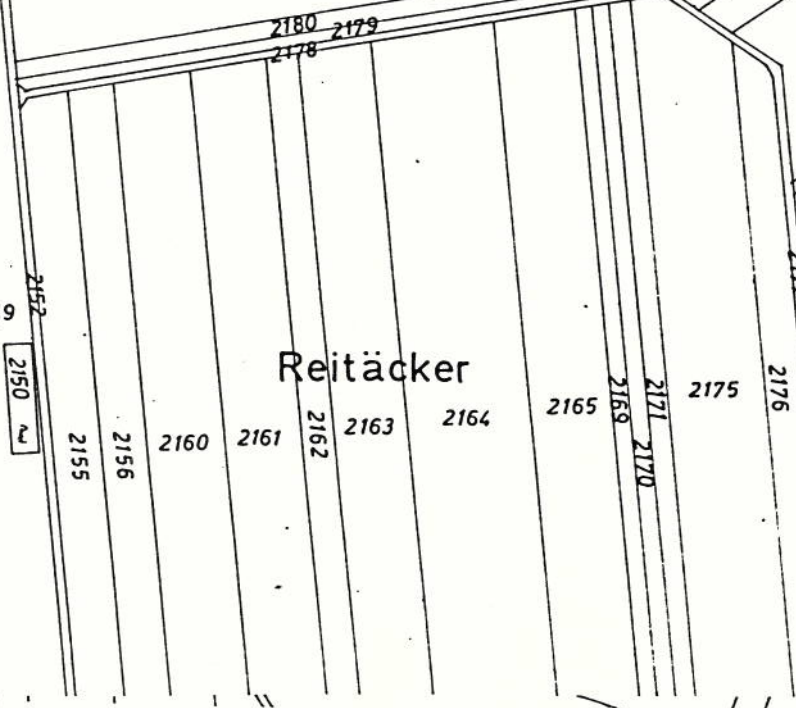
Scheißeln



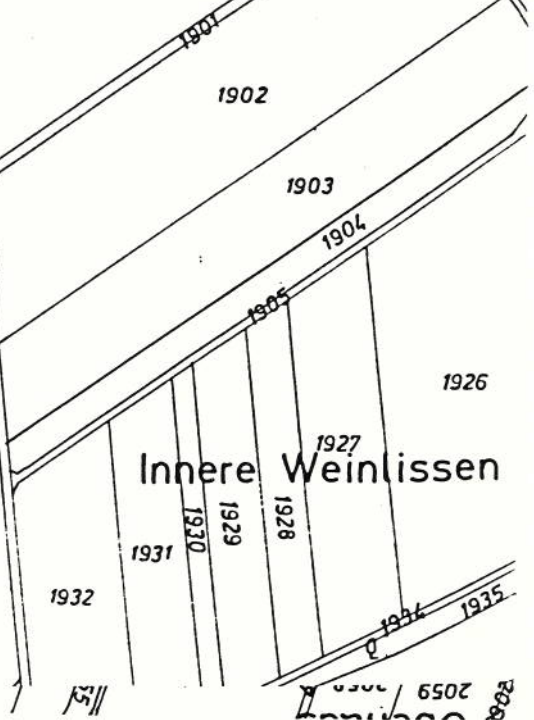
Äußere Weinlissen



Reitäcker



Innere Weinlissen



1907

1911

1881

1918 1920
1908 Bld.
ÖBB Wien-Laa/Thaya
1906

1926

1927

1928

1929

1930

1931

1932

1934

1935

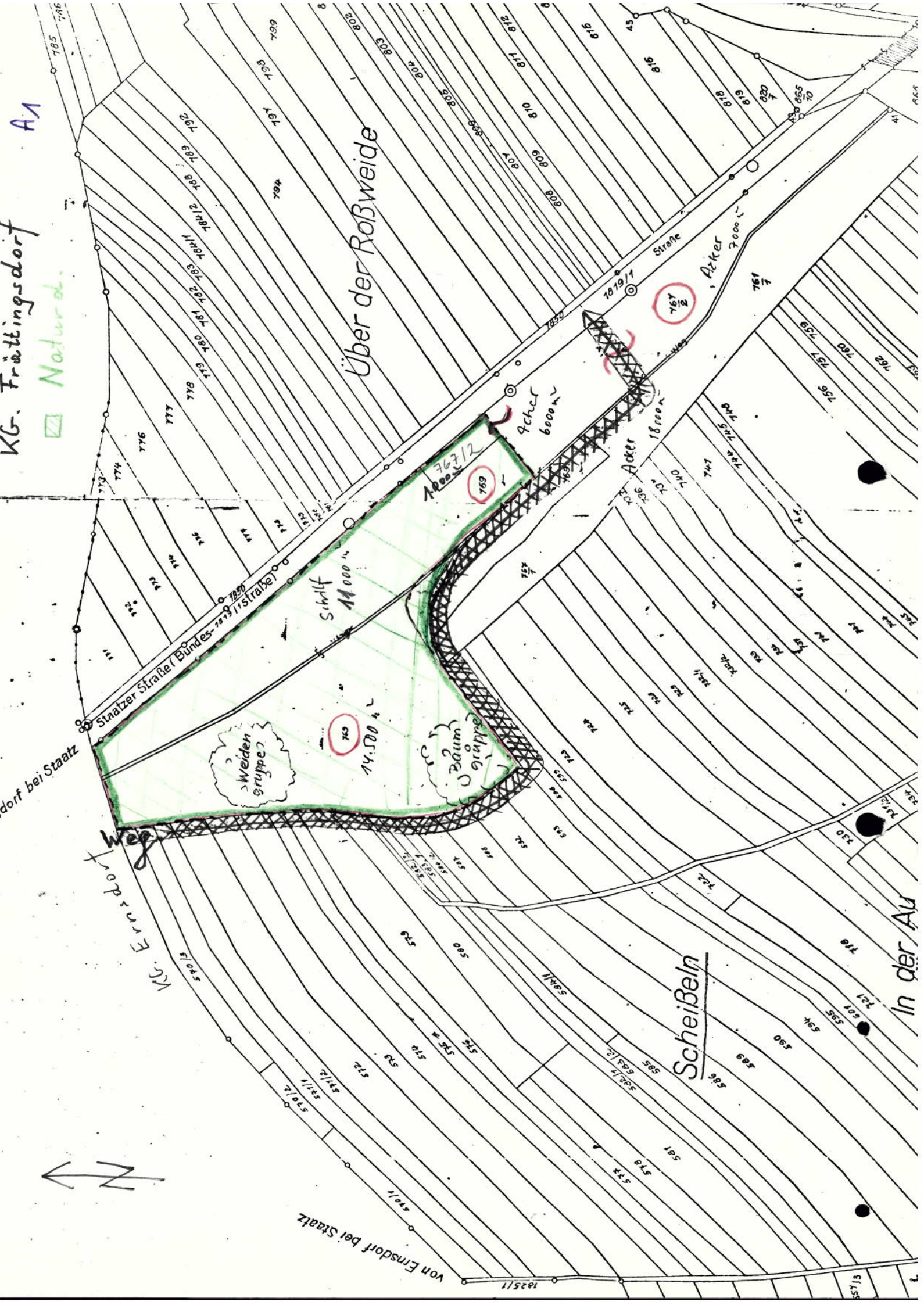
2059

Auszug des Lageplans
der Z-Frättingsdorf
vor Z



KG. Frättingsdorf A1

☐ Naturd.



Über der Raßweide

Staatz

KG. Ernstdorf

Scheibeln

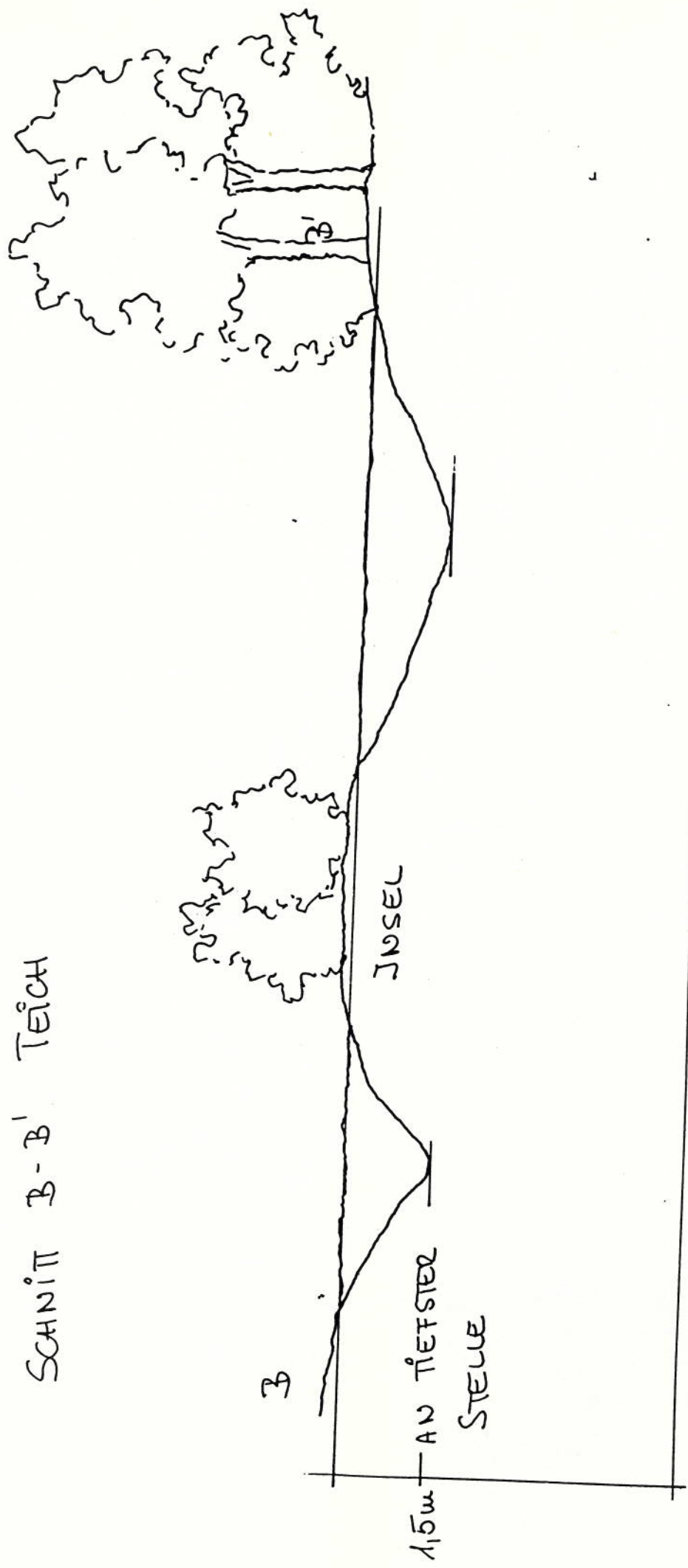
In der Au



Von Ernstdorf bei Staatz

NATURDENKHAL ROSSWEIÐE

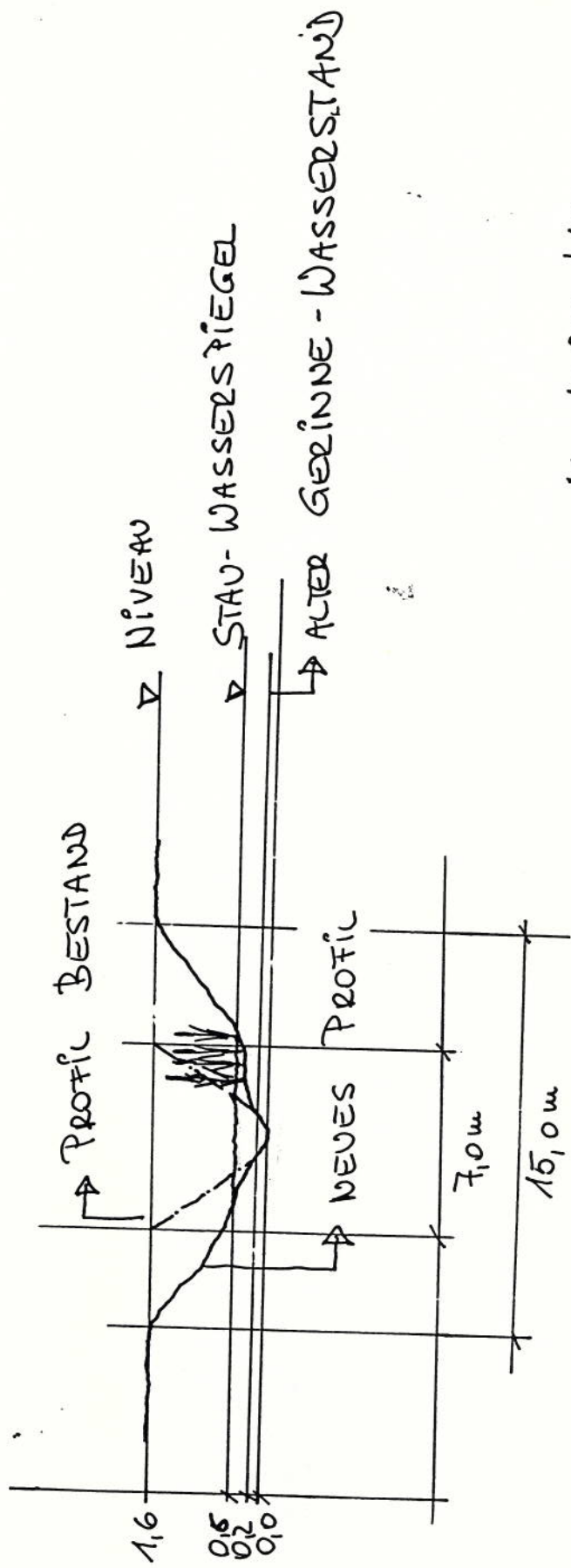
SCHNITT B-B' TEICH



M 1: 250/100

NATURDENKMAL ROSSWEIÐE

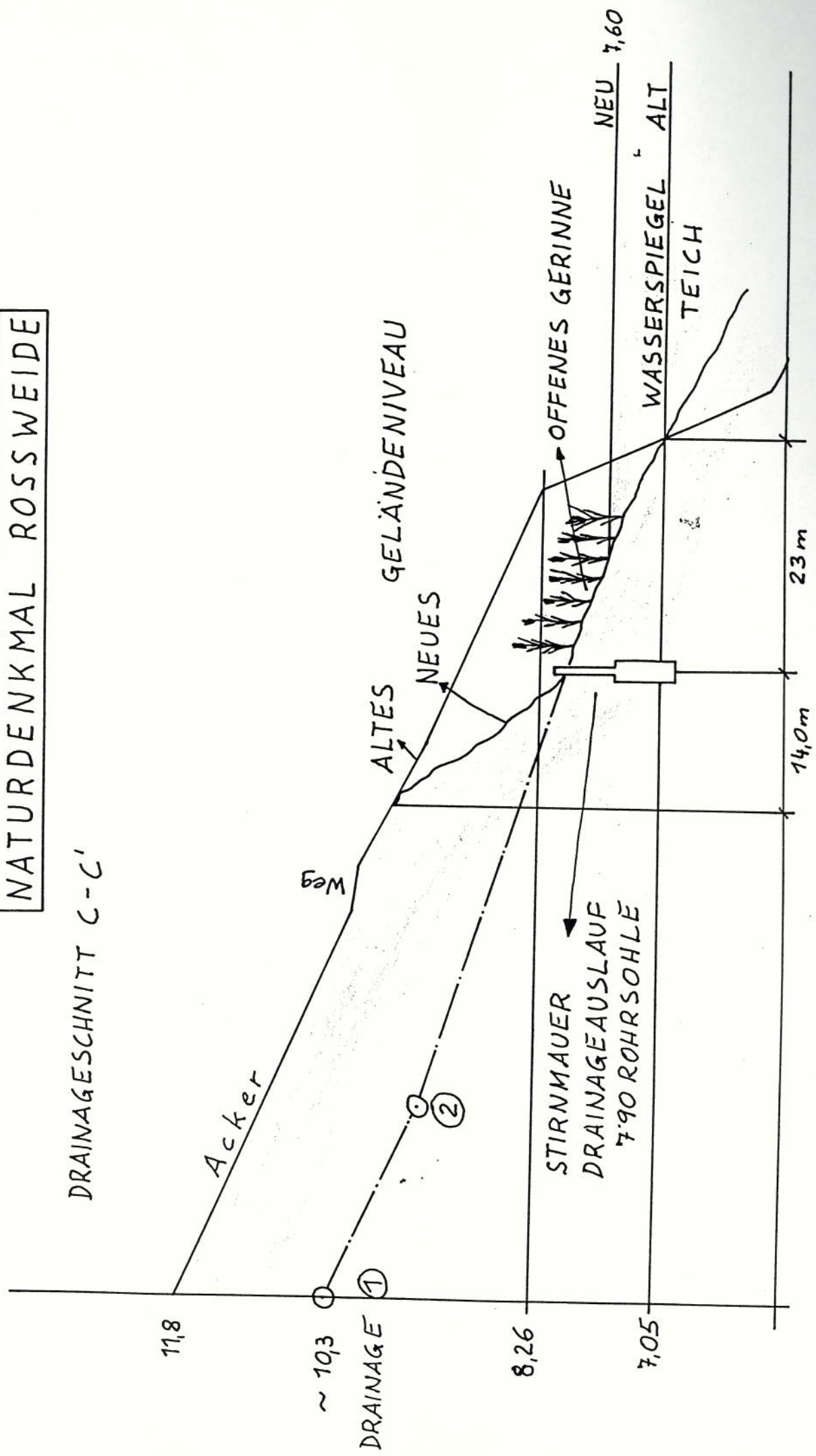
SCHNITT A-A' - GRABENAUFWEITUNG



M 1:250/100

NATURDENKMAL ROSSWEIDE

DRAINAGESCHNITT C-C'



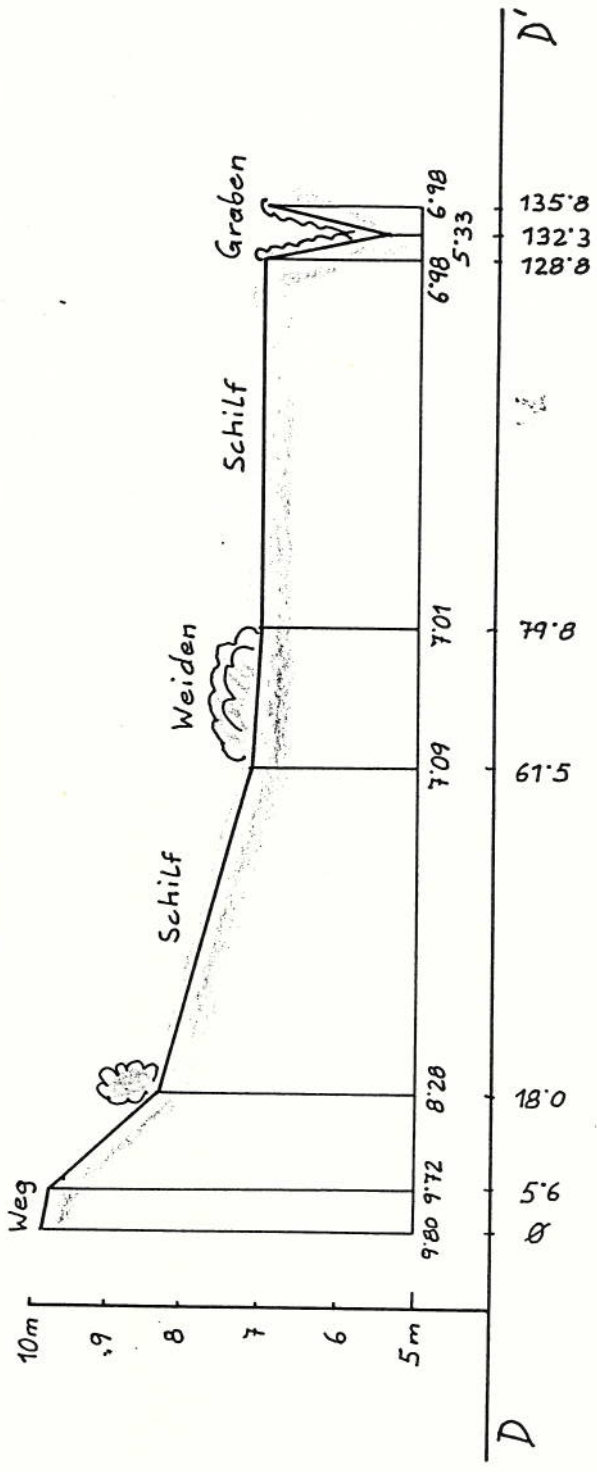
M 1:500/50

NATURDENKMAL ROSSWEIDE

M 1 : $\frac{1000}{100}$

SCHNITT D - D'

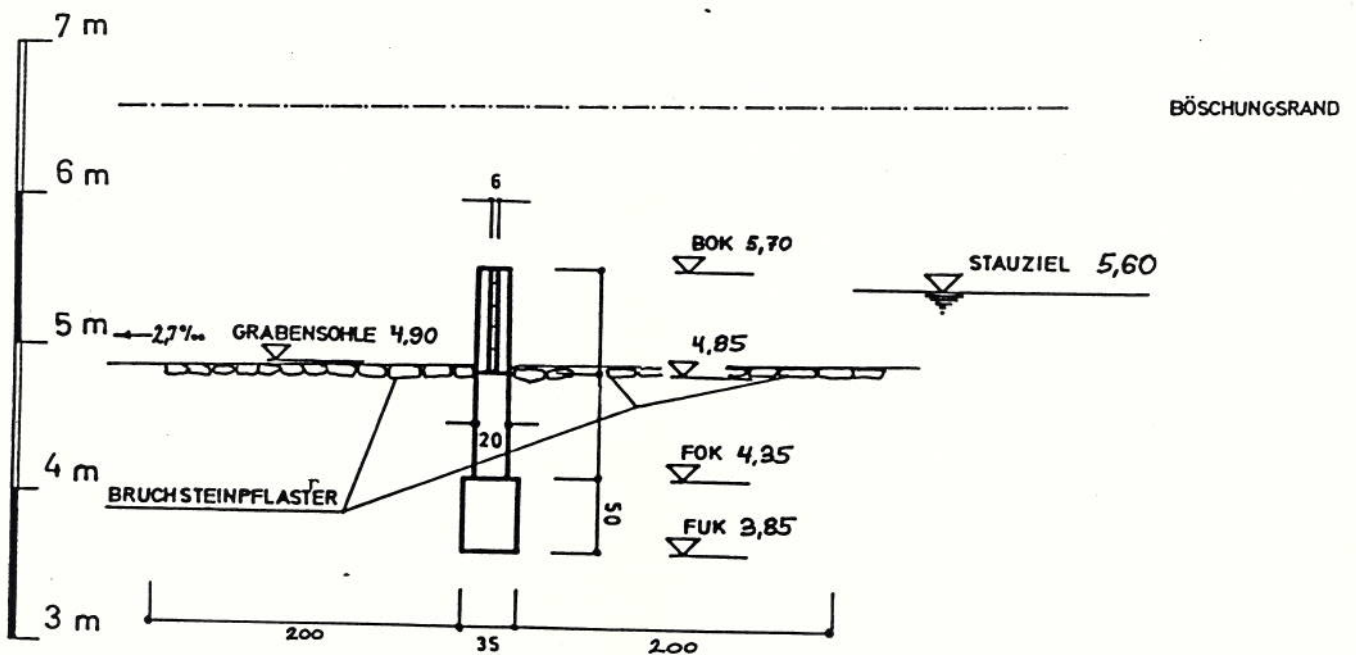
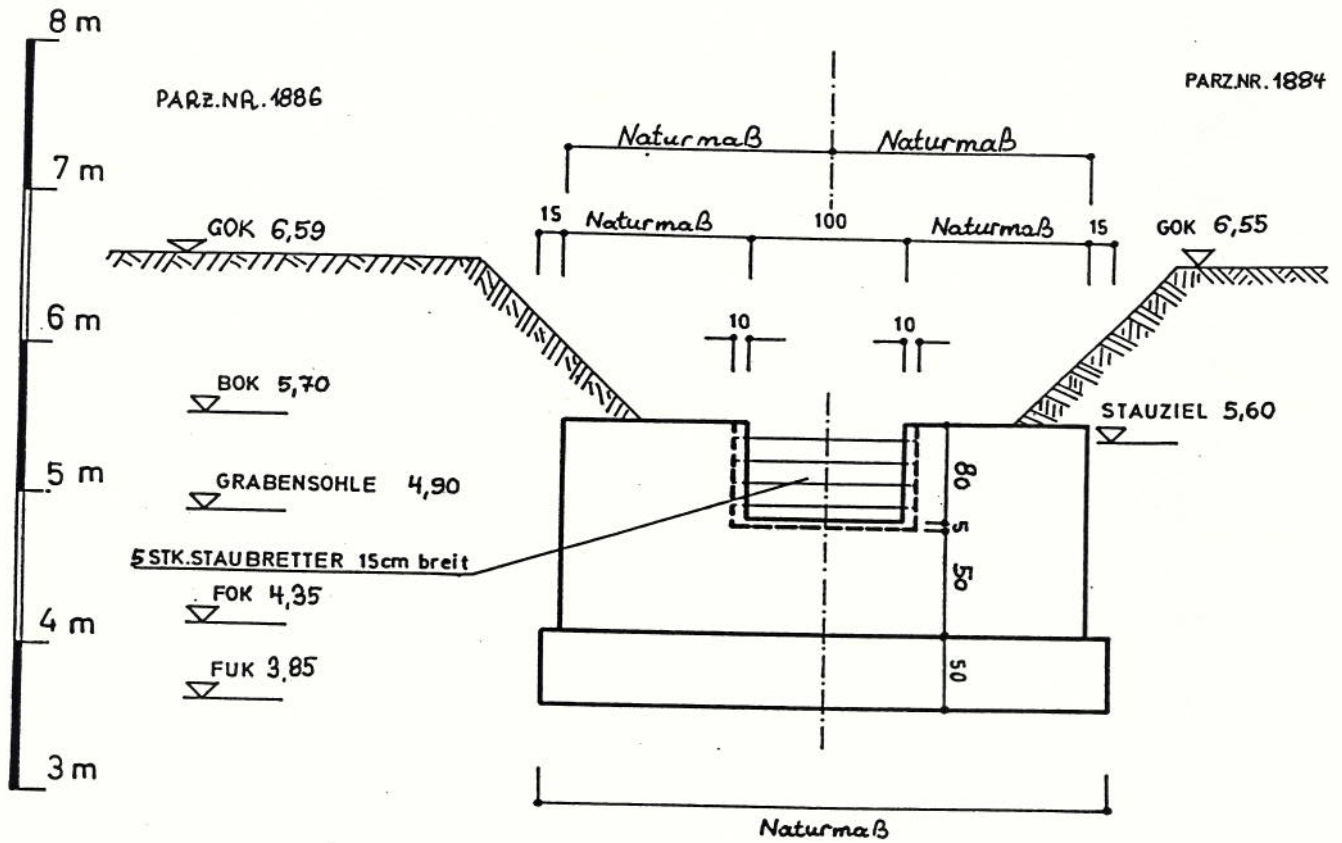
BESTAND



NATURDENKMAL ROSSWEIDE

DETAIL I

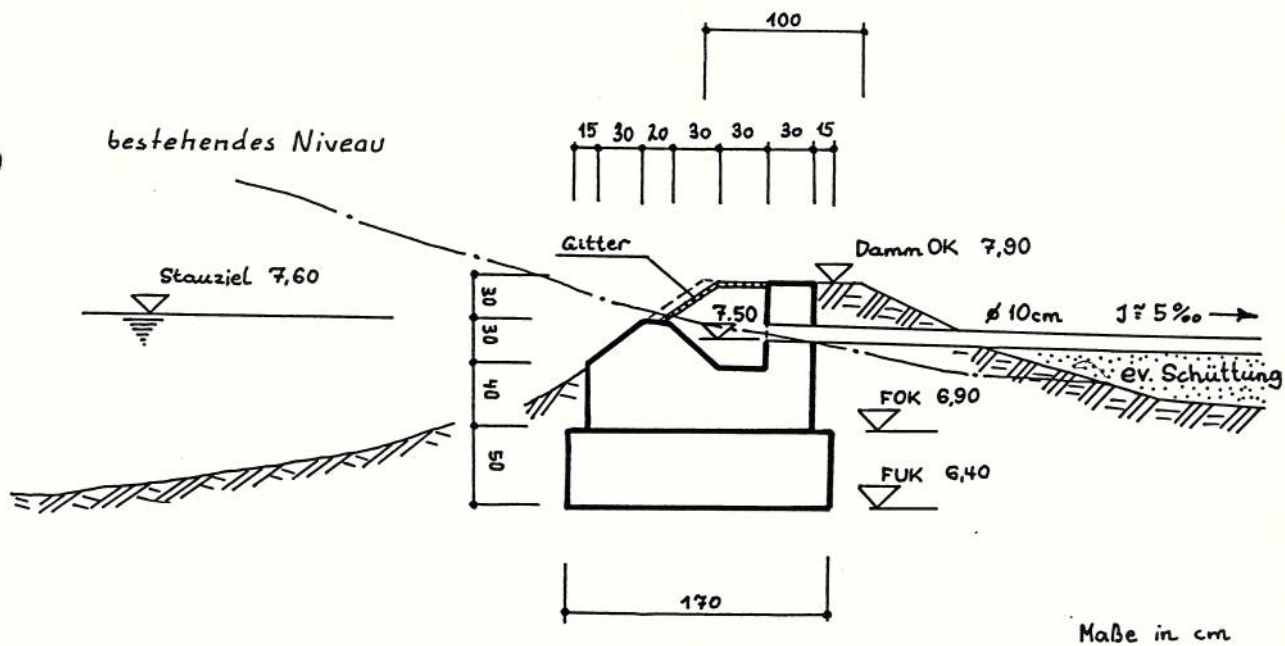
M=1:50



NATURDENKMAL ROSSWEIDE

DETAIL II

M=1:50



Breite des Ablaufbauwerkes ca. 80 cm

NATURDENKMAL ROSSWEIDE
 1 : 1000

