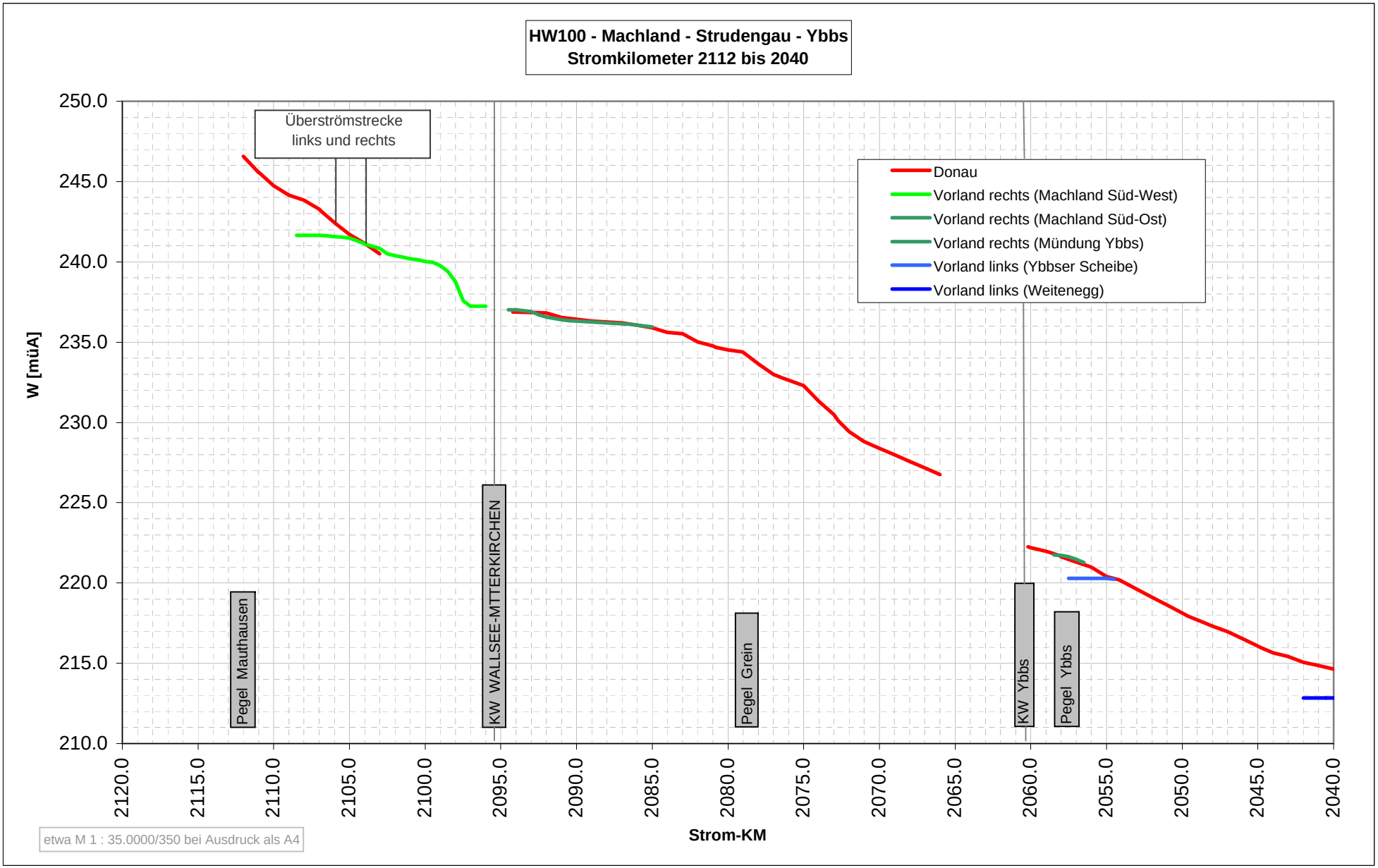
HW100 - Machland - Strudengau - Ybbs
Stromkilometer 2112 bis 2040
Überströmstrecke
links und rechts
Donau
Vorland rechts (Machland Süd-West)
Vorland rechts (Machland Süd-Ost)
Vorland rechts (Mündung Ybbs)
Vorland links (Ybbser Scheibe)
Vorland links (Weitenegg)
Pegel Mauthausen
KW WALLSEE-MITTERKIRCHEN
Pegel Grein
KW Ybbs
Pegel Ybbs
W [müA]
250.0
245.0
240.0
235.0
230.0
225.0
220.0
215.0
210.0
2120.0
2115.0
2110.0
2105.0
2100.0
2095.0
2090.0
2085.0
2080.0
2075.0
2070.0
2065.0
2060.0
2055.0
2050.0
2045.0
2040.0
Strom-KM
etwa M 1 : 35.0000/350 bei Ausdruck als A4

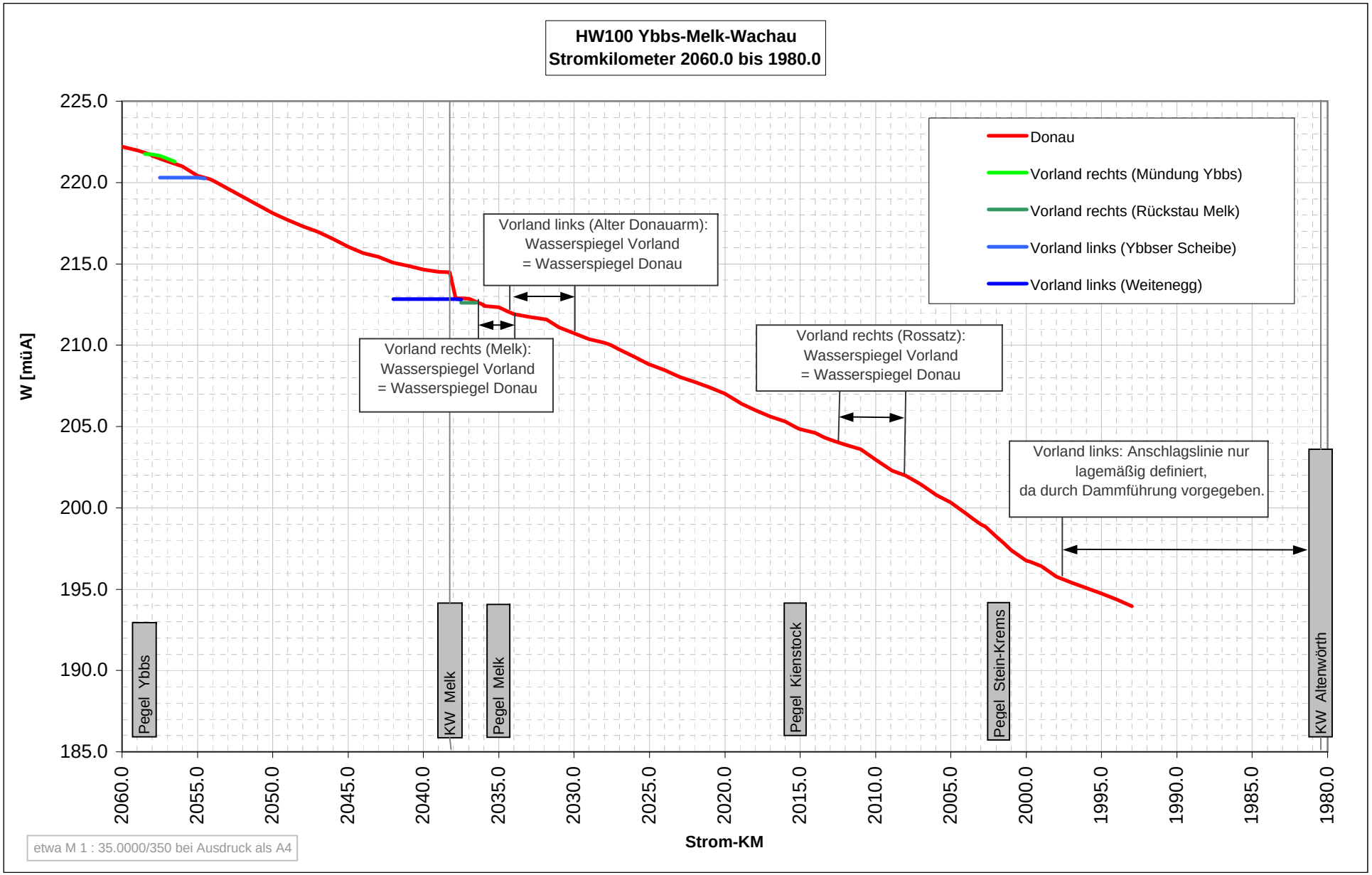
HW100 Ybbs-Melk-Wachau
Stromkilometer 2060.0 bis 1980.0
W [müA]
225.0
220.0
215.0
210.0
205.0
200.0
195.0
190.0
185.0
2060.0
2055.0
2050.0
2045.0
2040.0
2035.0
2030.0
2025.0
2020.0
2015.0
2010.0
2005.0
2000.0
1995.0
1990.0
1985.0
1980.0
Strom-KM
Donau
Vorland rechts (Mündung Ybbs)
Vorland rechts (Rückstau Melk)
Vorland links (Ybbser Scheibe)
Vorland links (Weitenegg)
Vorland links (Alter Donauarm): Wasserspiegel Vorland = Wasserspiegel Donau
Vorland rechts (Melk): Wasserspiegel Vorland = Wasserspiegel Donau
Vorland rechts (Rossatz): Wasserspiegel Vorland = Wasserspiegel Donau
Vorland links: Anschlagslinie nur lagemäßig definiert, da durch Dammführung vorgegeben.
Pegel Ybbs
KW Melk
Pegel Melk
Pegel Kienstock
Pegel Stein-Krems
KW Altenwörth
etwa M 1 : 35.0000/350 bei Ausdruck als A4

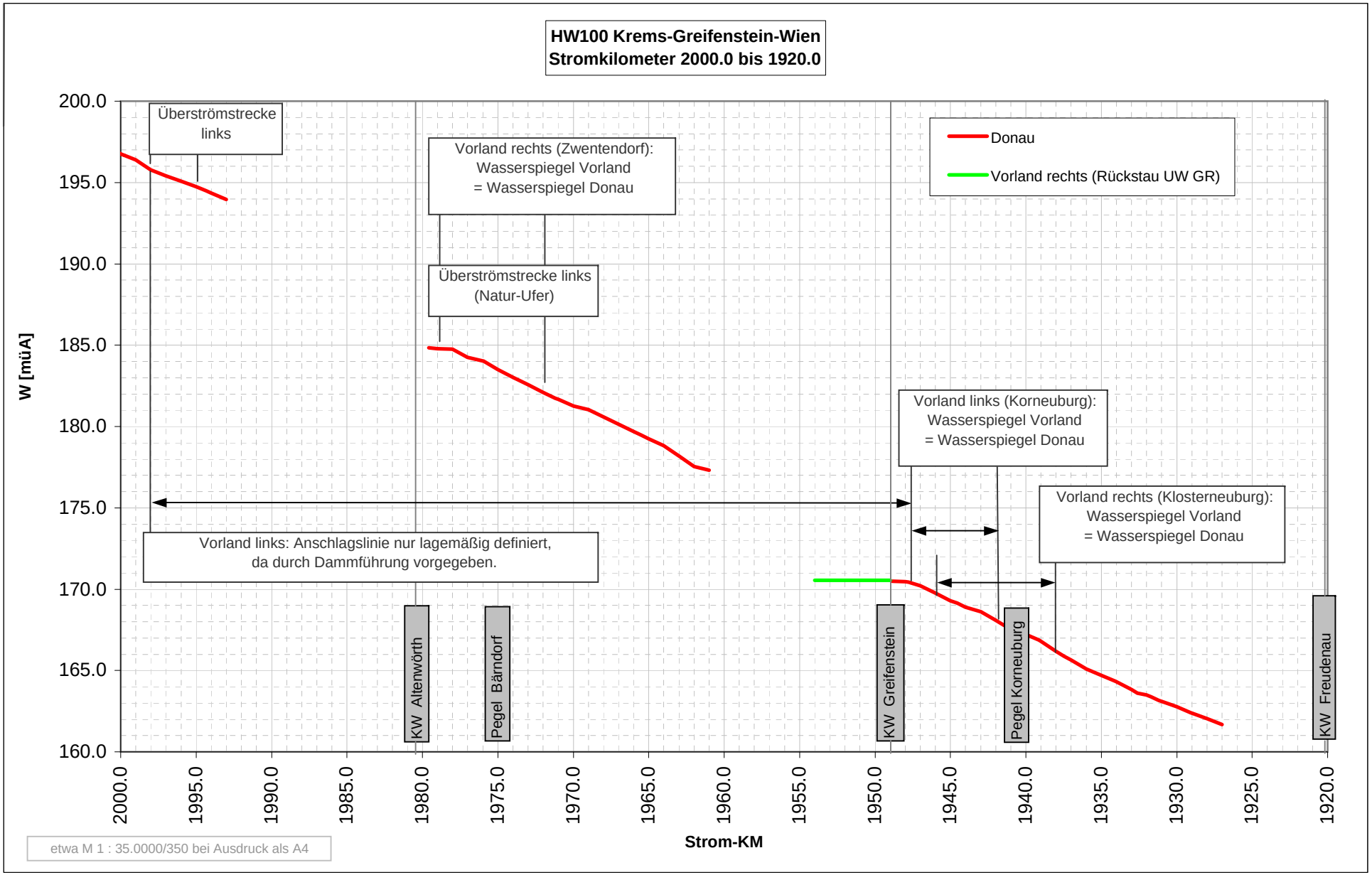
HW100 Krems-Greifenstein-Wien
Stromkilometer 2000.0 bis 1920.0
W [müA]
200.0
195.0
190.0
185.0
180.0
175.0
170.0
165.0
160.0
Überströmstrecke links
Vorland rechts (Zwentendorf): Wasserspiegel Vorland = Wasserspiegel Donau
Überströmstrecke links (Natur-Ufer)
Donau
Vorland rechts (Rückstau UW GR)
Vorland links (Korneuburg): Wasserspiegel Vorland = Wasserspiegel Donau
Vorland rechts (Klosterneuburg): Wasserspiegel Vorland = Wasserspiegel Donau
Vorland links: Anschlagslinie nur lagemäßig definiert, da durch Dammführung vorgegeben.
KW Altenwörth
Pegel Bärndorf
KW Greifenstein
Pegel Korneuburg
KW Freudenau
2000.0
1995.0
1990.0
1985.0
1980.0
1975.0
1970.0
1965.0
1960.0
1955.0
1950.0
1945.0
1940.0
1935.0
1930.0
1925.0
1920.0
Strom-KM
etwa M 1 : 35.0000/350 bei Ausdruck als A4

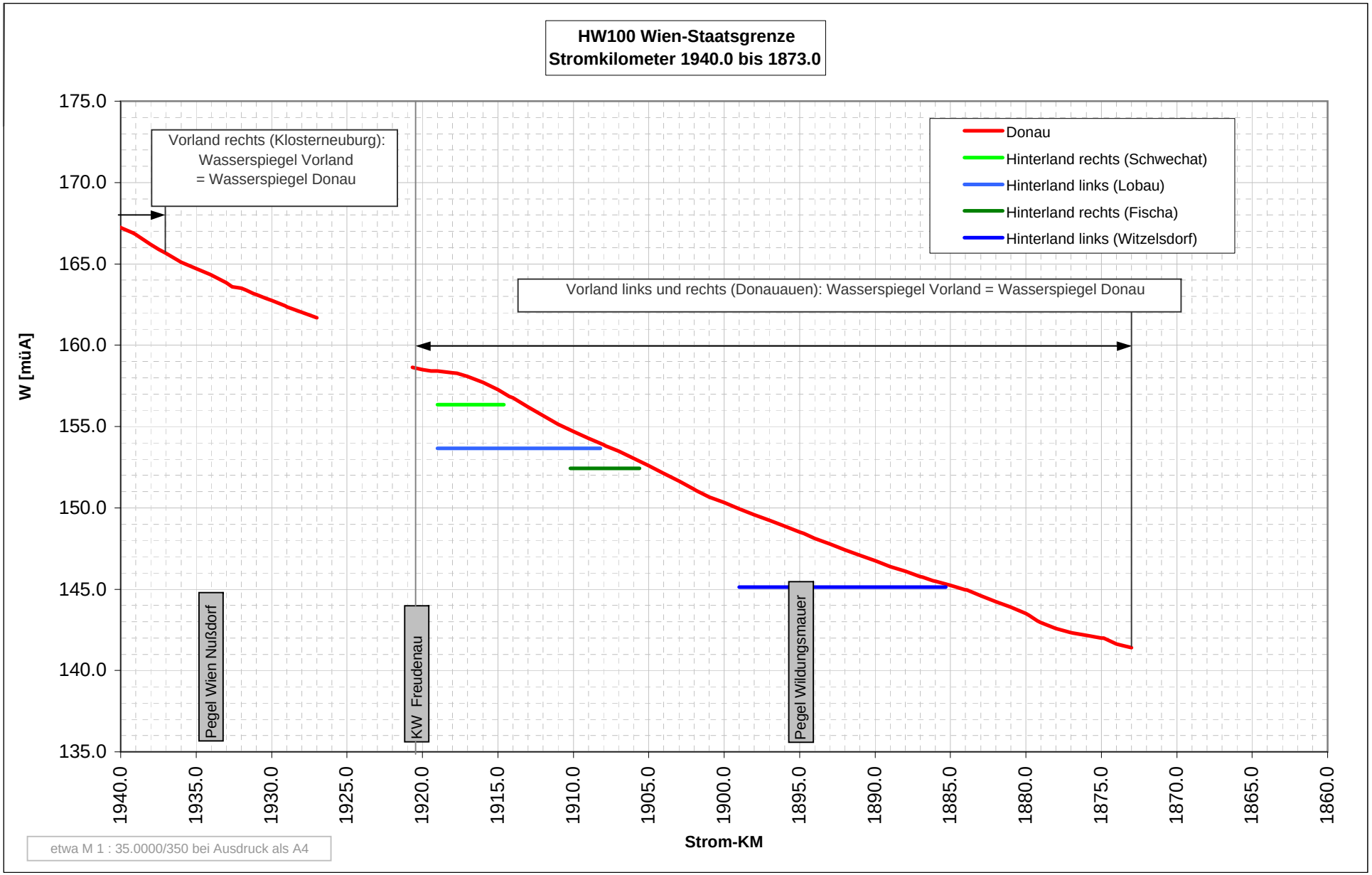
HW100 Wien-Staatsgrenze
Stromkilometer 1940.0 bis 1873.0
Vorland rechts (Klosterneuburg):
Wasserspiegel Vorland
= Wasserspiegel Donau
Vorland links und rechts (Donauauen): Wasserspiegel Vorland = Wasserspiegel Donau
Donau
Hinterland rechts (Schwechat)
Hinterland links (Lobau)
Hinterland rechts (Fischa)
Hinterland links (Witzelsdorf)
Pegel Wien Nußdorf
KW Freudenau
Pegel Wildungsmauer
W [müA]
175.0
170.0
165.0
160.0
155.0
150.0
145.0
140.0
135.0
1940.0
1935.0
1930.0
1925.0
1920.0
1915.0
1910.0
1905.0
1900.0
1895.0
1890.0
1885.0
1880.0
1875.0
1870.0
1865.0
1860.0
Strom-KM
etwa M 1 : 35.0000/350 bei Ausdruck als A4