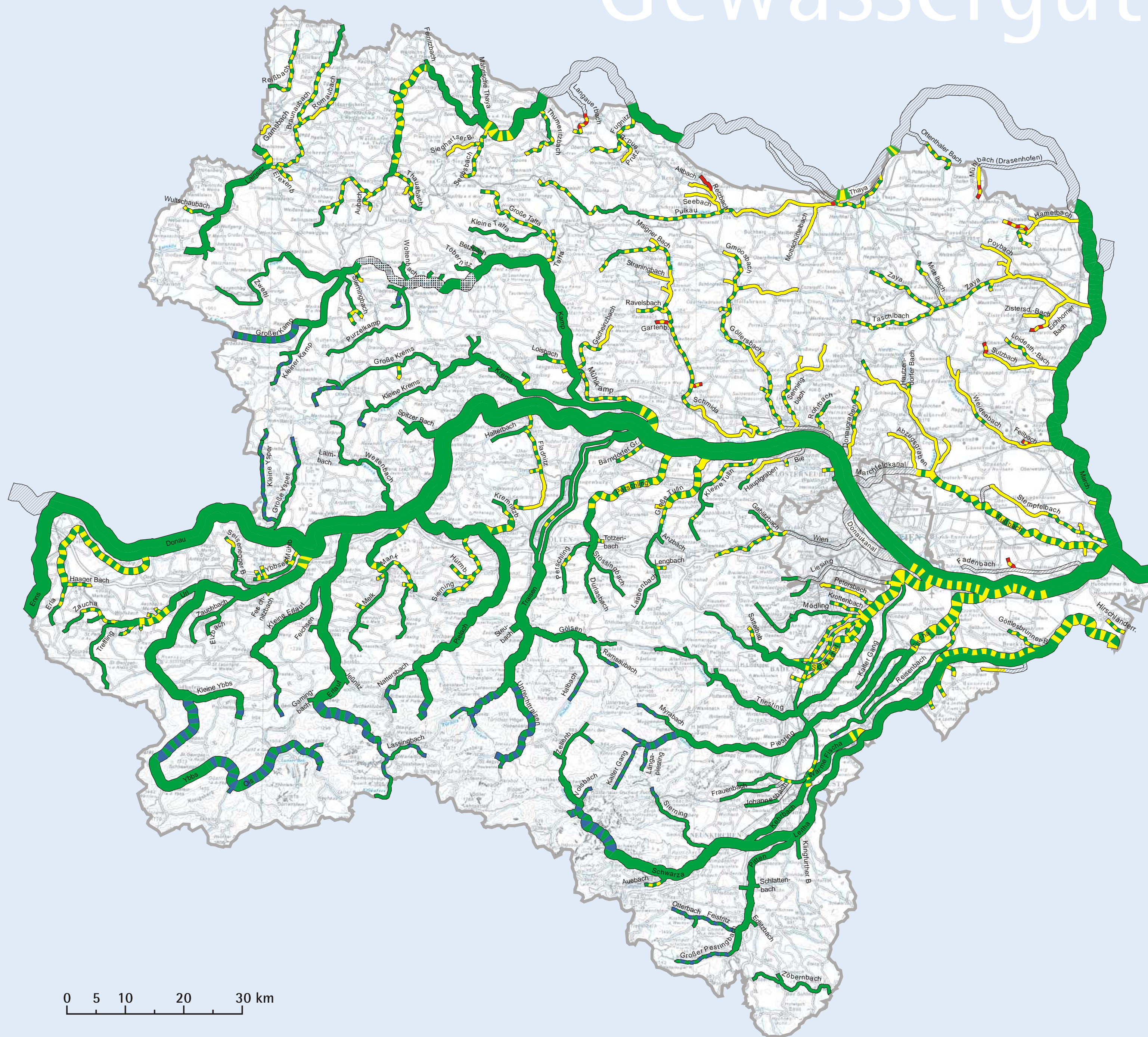











Gewässergütekarte Niederösterreich

Biologisches Gütebild der Fließgewässer Niederösterreichs



Legende Güteklassen

-  Güteklasse I (sehr gering belastet)
-  Güteklasse I-II
-  Güteklasse II (mäßig belastet)
-  Güteklasse II-III
-  Güteklasse III (stark verschmutzt)
-  Güteklasse III-IV
-  Güteklasse IV (übermäßig verschmutzt)
-  Stausee
-  Keine Messwerte



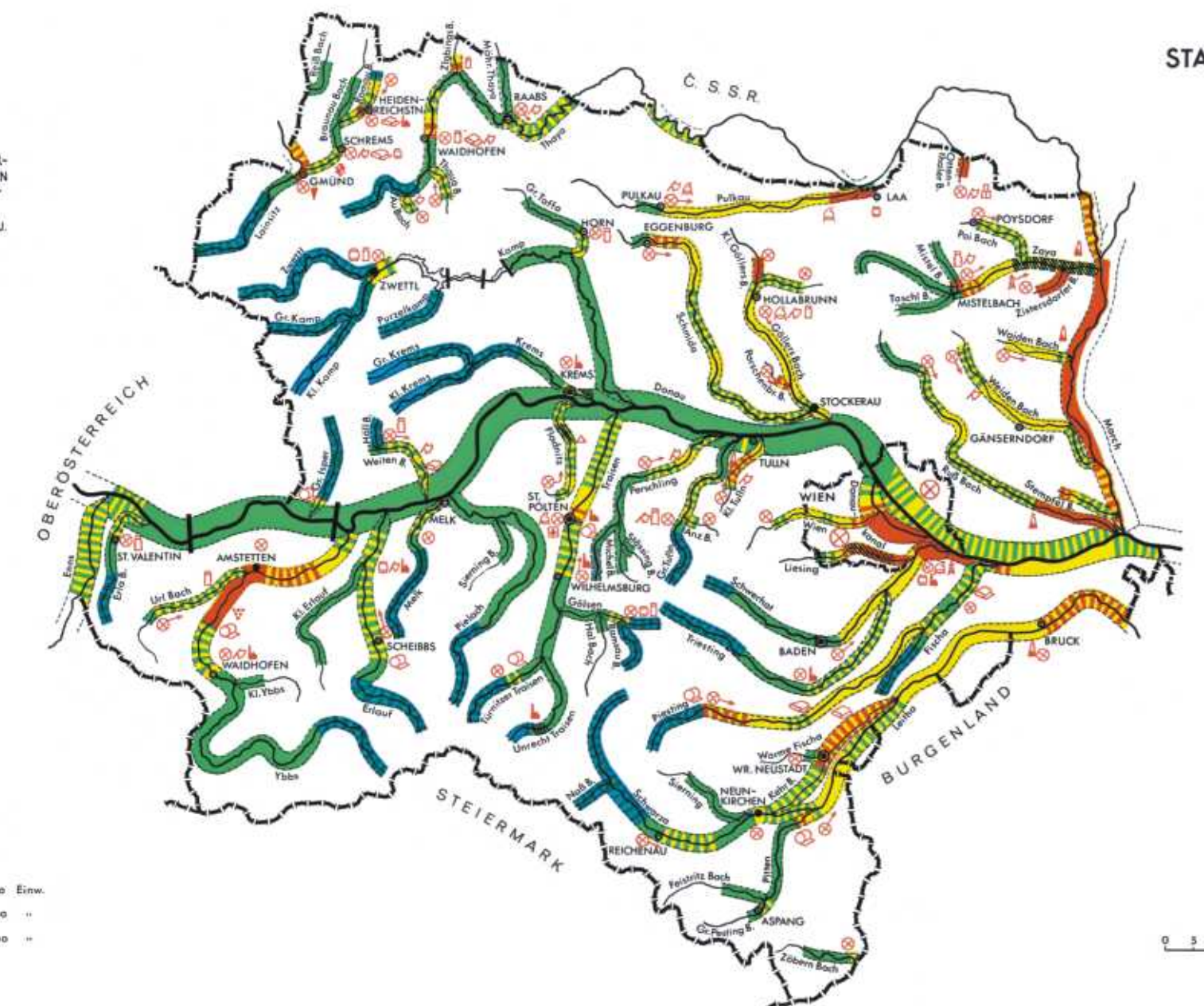
Gewässergütekarte aus dem Jahr 1970

BIOLOGISCHES GÜTEBILD DER FLIESSGEWÄSSER VON NIEDERÖSTERREICH

AUFGENOMMEN VON DER BUNDESANSTALT FÜR WASSERBIOLOGIE U. ABWASSERFORSCHUNG WIEN-KAASERGRÜNEN IN ZUSAMMENARBEIT MIT DEM AMT DER NIEDERÖSTERREICHISCHEN LANDESREGIERUNG. HERAUSGEGEBEN VOM BUNDEMINISTERIUM FÜR LAND- U. FORSTWIRTSCHAFT, WASSERWIRTSCHAFTSKATASTER.

-  Fremdenkehr
-  Molkerei
-  Konservenfabrik
-  Agrar-Industrie (Kampagne)
-  Zuckerfabrik (Kampagne)
-  Getränke-Industrie
-  Brauerei
-  Schlachthaus
-  Leder-Industrie
-  Textil-Industrie
-  Papierfabrik
-  Eisen u. Metall-Industrie
-  Chemische Industrie
-  Erdöl-Industrie
-  Krankenhaus
-  Baustoff-Industrie
-  mehrere Einleitungen im Güteabschnitt

- GÜTEKLASSEN:**
-  I
 -  II
 -  III
 -  IV
- Verdichtung**
 unter 5 m/ha
 5 - 50 -
 50 - 200 -
 über 200 -
- Wohnlage**
 Orte von 2.000 - 10.000 Einw.
 - - 10.000 - 20.000 -
 - - 20.000 - 50.000 -
 - - über 50.000 -



STAND 1970/71