





















 <p>D.J. G. PÜCHL Ziv.-Ing.f.Bauwesen 1040 Wien</p>	<p><b>Bauvorhaben</b> B 233 Umfahrung Zwölfaxing Auftraggeber: Amt d. NÖ. Landesreg., Abt. ST 7</p>	<p>Geschäftszahl: Beilage: Anhang:</p>
--	---	--

**Bohrung 2/08**

177.20 = 0.00

	0.70 (176.50)		leicht-mittlpl. Schluff, humos, schwarzbraun
	1.20 (175.00)		leicht pi. Schluff, stark feinsandig, hellgraubraun
	2.00 (175.20)		leicht pi. Schluff, feinsandig - stark feinsandig, graubraun
	3.00 (174.20)		leicht pi. Schluff, feinsandig, graubraun
	4.00 (173.20)		leicht pi. Ton - mittelpl. Schluff, feinsandig, graubraun, weich, (wasserführend)
	5.50 (171.70)		leicht-mittlpl. Schluff, stark kiesig, graubraun
	8.00 (169.20)		Fein-Mittel-Grobkies, sandig - stark sandig, schluffig, rötlichbraun
	10.50 (166.70)		Fein-Mittelkies, stark grobkiesig, schwach sandig, schwach schluffig, grau
	11.00 (166.20)		Fein-Mittel-Grobkies, sandig, schluffig, rötlichbraun
GP □	11.60 (165.60)		Sand - Schluff, schwach kiesig
	11.80 (165.40)		leicht-mittlpl. Schluff, grau
	12.20 (165.00)		Sandstein
	12.80 (164.40)		leicht pi. Schluff, stark feinsandig, weich
	13.00 (164.20)		Sandstein, hart
	13.30 (163.90)		Feinsand, schluffig, graubraun + gelbbraun
	16.60 (160.60)		Fein-Mittel-Grobkies, sandig, schluffig, hellgrau, einzelne Steine
	18.00 (159.20)		Fein-Mittel-Grobkies, sandig, schwach schluffig, graubraun
GP □	23.50 (153.70)		Fein-Mittelkies, sandig, hellgrau
	25.00 (152.20)		Fein-Mittel-Grobkies, sandig, rotbraun
	25.90 (151.30)		mittlpl. Ton, steif-weich, hellgrau
	27.10 (150.10)		Sandstein, hart
	27.40 (149.80)		leicht pi. Schluff - Sand, grau
	28.00 (149.20)		

Geotechnischer Bearbeiter: Prof. Püchl  
begutachtet am: 3.12.2008  
Maßstab: 1:150

Bohrbeginn:  
Bohrende:  
Bemerkung: