


AMT DER NÖ LANDESREGIERUNG 

EUROPASCHUTZGEBIET VOGELSCHUTZGEBIET ÖTSCHER-DÜRRENSTEIN


DETAILPLAN 30

Europaschutzgebiet Ötscher-Dürrenstein


- Vogelschutzgebiet
- Gebietsaußengrenze laut Verordnung
- Punkt laut Anlage 1 zu § 3

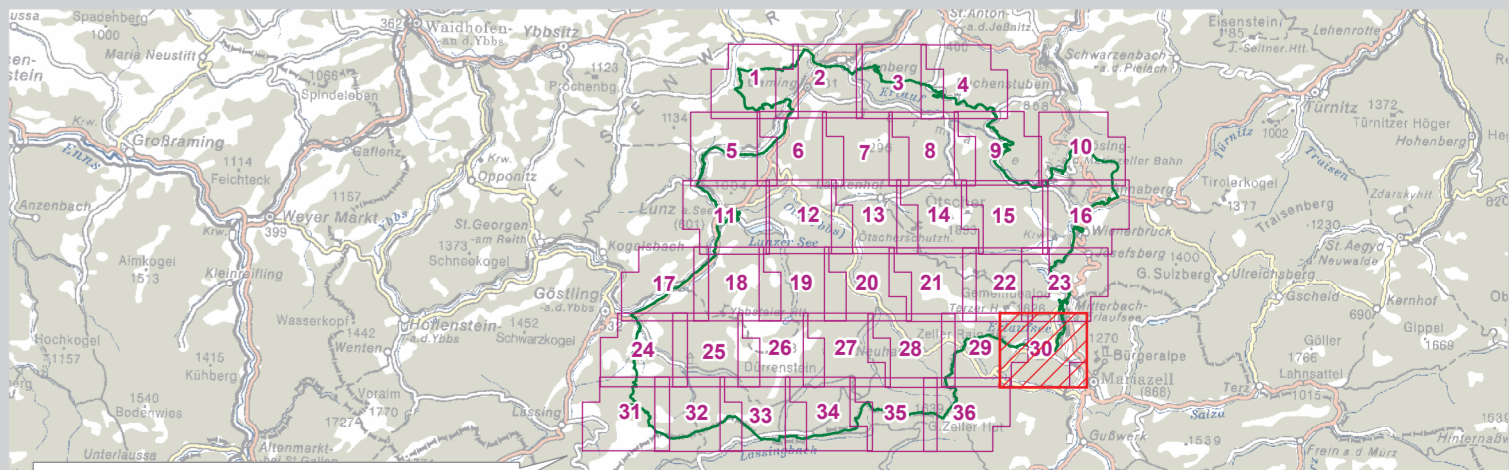
Verwaltungsgrenzen

- Landesgrenze
- Grenze politischer Bezirke
- Grenze politischer Gemeinden
- Katastralgemeindengrenze
- Grundstück



Maßstab 1 : 5 000





Lage des Planes im Maßstab 1:450 000

Quellen:
DLM: BEV, Gr. L. 1090 Wien
Naturschutzrechtl. Feilf.: Amt der NÖ Lng., Abt. Naturschutz
Bspiegelstein: © www.noe.gv.at/natur2000

Datum: 18. April 2006
Inhalt: Digit.-Ing. Brigitta Mirwald, Mag. Karl Hiesberger, Abt. Naturschutz
GIS-Kartographie: Abt. Vermessung und GeoInformation
Information im WWW: <http://www.noe.gv.at/natur2000>

Vervielfältigung nur mit Genehmigung des Urhebers © NÖGIS, 2006