

KG Langseitenrotte
Annaberg

Annaberg KG Langseitenrotte

KG Josefsrotte

Mitterbach am Erlaufsee

KG Mitterbachseerotte




AMT DER NÖ LANDESREGIERUNG

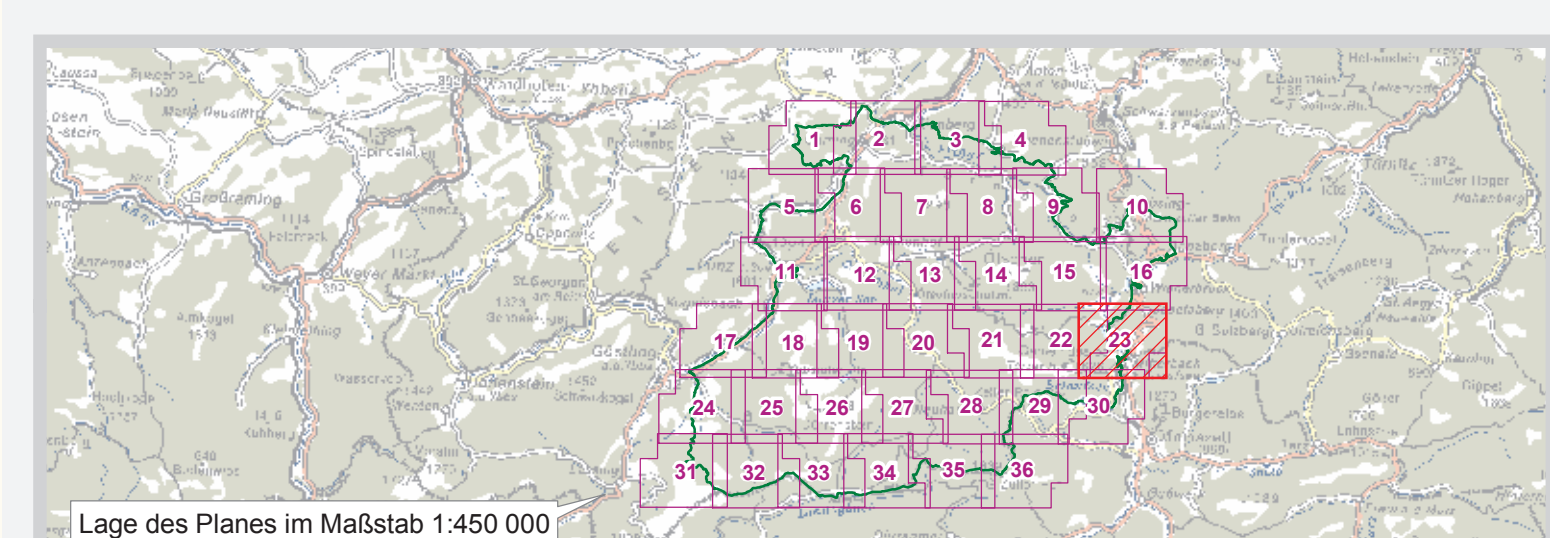

5500/6-1
Anlage 23 zu § 3

**EUROPASCHUTZGEBIET
VOGELSCHUTZGEBIET
ÖTSCHER-DÜRENSTEIN**

- Vogelschutzgebiet
- Gebietsgrenze
- Verwaltungsgrenzen**
- Landesgrenze
- Bezirksgrenze
- Gemeindegrenze
- Katastralgemeindegrenze
- 123 Grundstücksgrenze/Grundstücksnummer



Maßstab 1 : 5 000



Lage des Planes im Maßstab 1:450 000

Quellen:
DNK: BEV, Gr. L. 1080 Wien
Naturschutzrechtl. Festl.: Amt der NÖ Lreg., Abt. Naturschutz
© Geopartner: © Umweltministerium/Geoinformationssysteme/2009/03/2009

Datum: 2. Mai 2007
Mithr: AIG Naturschutz
GIS/Kartographie: Abt. Vermessung und Geoinformation
Information im WWW: <http://www.noe.gv.at/natur2000>