








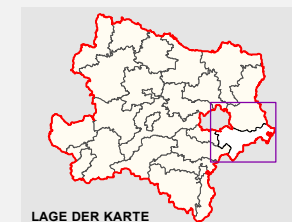

BEZIRK BRUCK AN DER LEITHA IN NIEDERÖSTERREICH

Verwaltungsgrenzen

-  Staatsgrenze
-  Landesgrenze
-  Bezirksgrenze
-  Gemeindegrenze
-  BEZIRKSstadt und -NAME
-  Gemeindehauptort und -name
-  Stadt mit eigenem Statut



Maßstab 1:250.000



Quellen:
Verwaltungsgrenzen: BEV, 1020 Wien

Datum: 01. Jänner 2017
Inhalt: BEV, 1020 Wien
GIS/Kartographie: Abt. Hydrologie und Geoinformation

