



1 RAPPOTTENSTEIN  
KG. KLEINNONDORF.  
"SCHÜTT"  
AM KLEINEN KAMP  
ZUSTAND 1973, DOCH BISHER  
UNVERÄNDERT


BLICK KAMPAUFWÄRTS  
ZUM UNTEREN ENDE  
DES MITTELTEILES

↙ SELBER FELSBLOCK ↘



FLUSSBETT AM UNTEREN ENDE  
DES MITTELTEILES

3



2

UNTERES ENDE DES  
MITTELTEILES.  
FLUSSAUFWÄRTS.




4

MITTELTEIL.  
UNTERES ENDE.  
BLICK FLUSSABWÄRTS  
ZUR OFFENEN  
ZWISCHENSTRECKE

FOTOS:

G. BSA IV.


N. Ö. Gletscheramt IV  
Krems a. D.



BLICK FLUSSAUFWÄRTS

5 RAPPOTTENSTEIN  
KG. KLEINNONDORF  
"SCHÜTT"  
AM KLEINEN KAMP

IM MITTELTEIL.



BLICK FLUSSABWÄRTS

6




FLUSSBET MIT  
FELSEN DES NORDUPERS

7


ZUSTAND 1973  
DOCH BISHER  
UNVERÄNDERT.

FOTOS:  
GPA IV.  
*[Signature]*  
N. v. Gebirgsbau IV  
Krams a. D.



8 RAPPOTTENSTEIN  
KG. KLEINNONDORF  
"SCHÜTT"  
AM KLEINEN KAMP

MITTLERER ABSCHNITT.  
KAMPAUFWÄRTS  
(NAHE DEM OBEREN ENDE.)



9

MITTLERER ABSCHNITT.  
ETWA VOM STANDPUNKT-  
BILD 6 FLUSSAUFWÄRTS



10

FREIE FLIEßSTRECKE OBERHALB DES  
MITTLEREN ABSCHNITTES, BLICK ZUM  
UNTERTEN ENDE DES OBEREN ABSCHNITTES  
(BEI DEN INSELN)

N. ö. Gebietsbauamt IV  
Krems a. D.

FOTOS:  
G. B. A. IV.  
*[Signature]*